

ОПИСАНИЕ МЕСТОПОЛОЖЕНИЯ ГРАНИЦ

Публичный сервитут в отношении земель и земельных участков, в целях строительства и эксплуатации линейного объекта системы газоснабжения федерального значения «Расширение ЕСГ для обеспечения подачи газа в газопровод «Южный поток» (Восточный коридор)» «Южно-Европейский газопровод. Участок «Починки-Анапа», км 493- км 661 (линейная часть)»
(наименование объекта, местоположение границ которого описано (далее - объект))

Раздел 1

Сведения об объекте		
№ п/п	Характеристики объекта	Описание характеристик
1	2	3
1	Местоположение объекта	Волгоградская область, Жирновский район Волгоградская область, Котовский район
2	Площадь объекта +/- величина погрешности определения площади (Р+/- Дельта Р)	5365371 кв.м ± 967 кв.м
3	Иные характеристики объекта	Публичный сервитут в отношении земель и земельных участков, в целях строительства и эксплуатации линейного объекта системы газоснабжения федерального значения «Расширение ЕСГ для обеспечения подачи газа в газопровод «Южный поток» (Восточный коридор)» «Южно-Европейский газопровод. Участок «Починки-Анапа», км 493- км 661 (линейная часть)». Срок публичного сервитута: в соответствии с п.8 ст.39.43 ЗК РФ публичный сервитут считается установленным со дня внесения сведений о нем в Единый государственный реестр недвижимости, согласно Приказу Министерства энергетики Российской Федерации срок публичного сервитута составляет 10 лет. Владелец публичного сервитута: Публичное акционерное общество «Газпром» (ИНН 7736050003, ОГРН - 1027700070518, Юридический адрес 197229, город Санкт-Петербург, Лахтинский пр-кт, д. 2 к. 3 стр. 1, Почтовый адрес 190900, Санкт-Петербург, BOX 1255, Электронная почта gazprom@gazprom.ru).

Раздел 2

Сведения о местоположении границ объекта					
1. Система координат МСК-34 (зона 2)					
2. Сведения о характерных точках границ объекта					
Обозначение характерных точек границ	Координаты, м		Метод определения координат характерной точки	Средняя квадратическая погрешность положения характерной точки (M_t), м	Описание обозначения точки на местности (при наличии)
	X	Y			
1	2	3	4	5	6
1	653279.54	2217754.01	Аналитический метод	0.10	–
2	653075.52	2217611.00	Аналитический метод	0.10	–
3	652845.16	2217435.09	Аналитический метод	0.10	–
4	652732.03	2217347.30	Аналитический метод	0.10	–
5	652391.21	2217088.46	Аналитический метод	0.10	–
6	652102.93	2216855.25	Аналитический метод	0.10	–
7	651850.24	2216650.81	Аналитический метод	0.10	–
8	651661.65	2216496.24	Аналитический метод	0.10	–
9	651582.75	2216423.04	Аналитический метод	0.10	–
10	651509.52	2216361.02	Аналитический метод	0.10	–
11	651398.96	2216201.57	Аналитический метод	0.10	–
12	651338.49	2216150.36	Аналитический метод	0.10	–
13	651204.92	2215957.75	Аналитический метод	0.10	–
14	651116.53	2215830.28	Аналитический метод	0.10	–
15	651102.23	2215790.41	Аналитический метод	0.10	–
16	651005.23	2215650.53	Аналитический метод	0.10	–
17	650889.75	2215484.00	Аналитический метод	0.10	–
18	650800.07	2215362.68	Аналитический метод	0.10	–
19	650671.49	2215177.48	Аналитический метод	0.10	–
20	650496.36	2214918.87	Аналитический метод	0.10	–
21	650386.45	2214756.57	Аналитический метод	0.10	–
22	650343.80	2214719.63	Аналитический метод	0.10	–
23	650279.49	2214688.41	Аналитический метод	0.10	–
24	649908.54	2214621.53	Аналитический метод	0.10	–
25	649536.32	2214554.42	Аналитический метод	0.10	–
26	648828.04	2214426.72	Аналитический метод	0.10	–
27	648623.40	2214389.82	Аналитический метод	0.10	–
28	648286.00	2214324.96	Аналитический метод	0.10	–
29	647886.90	2214258.79	Аналитический метод	0.10	–
30	647308.10	2214147.43	Аналитический метод	0.10	–
31	647142.48	2214058.16	Аналитический метод	0.10	–
32	646693.05	2213815.94	Аналитический метод	0.10	–
33	646627.41	2213744.62	Аналитический метод	0.10	–
34	646591.58	2213676.15	Аналитический метод	0.10	–
35	646424.66	2213494.76	Аналитический метод	0.10	–
36	646359.40	2213453.38	Аналитический метод	0.10	–
37	646250.75	2213335.32	Аналитический метод	0.10	–
38	646001.88	2213068.47	Аналитический метод	0.10	–
39	645466.49	2212494.29	Аналитический метод	0.10	–
40	645205.06	2212002.56	Аналитический метод	0.10	–
41	644784.24	2211627.39	Аналитический метод	0.10	–
42	644319.96	2211932.16	Аналитический метод	0.10	–
43	644150.71	2211846.96	Аналитический метод	0.10	–
44	644133.07	2211838.08	Аналитический метод	0.10	–
45	644063.20	2211802.91	Аналитический метод	0.10	–
46	643940.05	2211675.48	Аналитический метод	0.10	–
47	643925.82	2211660.76	Аналитический метод	0.10	–
48	643824.38	2211548.77	Аналитический метод	0.10	–
49	643714.27	2211427.19	Аналитический метод	0.10	–
50	643598.65	2211305.60	Аналитический метод	0.10	–

51	643359.72	2211054.33	Аналитический метод	0.10	–
52	643290.82	2210981.86	Аналитический метод	0.10	–
53	643022.35	2210699.52	Аналитический метод	0.10	–
54	642631.76	2210433.68	Аналитический метод	0.10	–
55	642255.98	2210198.84	Аналитический метод	0.10	–
56	642053.82	2210114.37	Аналитический метод	0.10	–
57	641765.43	2209997.81	Аналитический метод	0.10	–
58	641649.83	2209951.08	Аналитический метод	0.10	–
59	641243.75	2209781.08	Аналитический метод	0.10	–
60	640971.40	2209673.70	Аналитический метод	0.10	–
61	640911.93	2209650.25	Аналитический метод	0.10	–
62	640694.25	2209557.82	Аналитический метод	0.10	–
63	640665.95	2209545.80	Аналитический метод	0.10	–
64	640151.86	2209327.52	Аналитический метод	0.10	–
65	639978.33	2209262.12	Аналитический метод	0.10	–
66	639779.77	2209187.29	Аналитический метод	0.10	–
67	639087.70	2208895.04	Аналитический метод	0.10	–
68	639035.45	2208854.80	Аналитический метод	0.10	–
69	638981.09	2208812.94	Аналитический метод	0.10	–
70	638538.40	2208471.87	Аналитический метод	0.10	–
71	638316.72	2208295.66	Аналитический метод	0.10	–
72	638226.30	2208223.78	Аналитический метод	0.10	–
73	638253.88	2208213.06	Аналитический метод	0.10	–
74	638284.02	2208212.17	Аналитический метод	0.10	–
75	638344.72	2208260.43	Аналитический метод	0.10	–
76	638468.98	2208359.20	Аналитический метод	0.10	–
77	638461.74	2208370.06	Аналитический метод	0.10	–
78	638581.44	2208464.63	Аналитический метод	0.10	–
79	638597.52	2208460.61	Аналитический метод	0.10	–
80	639008.55	2208777.28	Аналитический метод	0.10	–
81	639062.90	2208819.15	Аналитический метод	0.10	–
82	639110.56	2208855.85	Аналитический метод	0.10	–
83	639796.46	2209145.50	Аналитический метод	0.10	–
84	639994.20	2209220.01	Аналитический метод	0.10	–
85	640168.60	2209285.73	Аналитический метод	0.10	–
86	640683.54	2209504.38	Аналитический метод	0.10	–
87	640711.84	2209516.40	Аналитический метод	0.10	–
88	640838.39	2209570.14	Аналитический метод	0.10	–
89	640832.83	2209581.90	Аналитический метод	0.10	–
90	640926.45	2209621.58	Аналитический метод	0.10	–
91	640935.07	2209611.01	Аналитический метод	0.10	–
92	640987.91	2209631.84	Аналитический метод	0.10	–
93	641260.69	2209739.39	Аналитический метод	0.10	–
94	641666.96	2209909.46	Аналитический метод	0.10	–
95	641782.30	2209956.09	Аналитический метод	0.10	–
96	642070.93	2210072.75	Аналитический метод	0.10	–
97	642276.71	2210158.73	Аналитический метод	0.10	–
98	642656.35	2210395.99	Аналитический метод	0.10	–
99	643051.64	2210665.02	Аналитический метод	0.10	–
100	643323.43	2210950.85	Аналитический метод	0.10	–
101	643392.33	2211023.32	Аналитический метод	0.10	–
102	643631.27	2211274.59	Аналитический метод	0.10	–
103	643747.26	2211396.58	Аналитический метод	0.10	–
104	643857.74	2211518.56	Аналитический метод	0.10	–
105	643958.68	2211630.01	Аналитический метод	0.10	–
106	643972.41	2211644.21	Аналитический метод	0.10	–
107	644090.25	2211766.14	Аналитический метод	0.10	–
108	644153.30	2211797.88	Аналитический метод	0.10	–
109	644170.94	2211806.76	Аналитический метод	0.10	–
110	644316.99	2211880.28	Аналитический метод	0.10	–
111	644788.41	2211570.82	Аналитический метод	0.10	–
112	645241.02	2211974.33	Аналитический метод	0.10	–
113	645503.44	2212467.94	Аналитический метод	0.10	–
114	646034.79	2213037.78	Аналитический метод	0.10	–
115	646283.76	2213304.73	Аналитический метод	0.10	–
116	646388.50	2213418.55	Аналитический метод	0.10	–
117	646453.76	2213459.93	Аналитический метод	0.10	–

118	646628.71	2213650.04	Аналитический метод	0.10	–
119	646664.53	2213718.50	Аналитический метод	0.10	–
120	646721.05	2213779.91	Аналитический метод	0.10	–
121	647163.83	2214018.55	Аналитический метод	0.10	–
122	647323.38	2214104.54	Аналитический метод	0.10	–
123	647894.84	2214214.49	Аналитический метод	0.10	–
124	648293.93	2214280.66	Аналитический метод	0.10	–
125	648631.64	2214345.58	Аналитический метод	0.10	–
126	648836.03	2214382.43	Аналитический метод	0.10	–
127	649544.30	2214510.13	Аналитический метод	0.10	–
128	649916.52	2214577.24	Аналитический метод	0.10	–
129	650293.57	2214645.23	Аналитический метод	0.10	–
130	650368.78	2214681.74	Аналитический метод	0.10	–
131	650420.39	2214726.43	Аналитический метод	0.10	–
132	650533.62	2214893.64	Аналитический метод	0.10	–
133	650708.60	2215152.03	Аналитический метод	0.10	–
134	650836.65	2215336.47	Аналитический метод	0.10	–
135	650926.34	2215457.80	Аналитический метод	0.10	–
136	651042.21	2215624.89	Аналитический метод	0.10	–
137	651142.58	2215769.63	Аналитический метод	0.10	–
138	651156.89	2215809.50	Аналитический метод	0.10	–
139	651241.90	2215932.10	Аналитический метод	0.10	–
140	651372.09	2216119.85	Аналитический метод	0.10	–
141	651432.56	2216171.06	Аналитический метод	0.10	–
142	651543.13	2216330.51	Аналитический метод	0.10	–
143	651612.61	2216389.36	Аналитический метод	0.10	–
144	651691.24	2216462.31	Аналитический метод	0.10	–
145	651878.65	2216615.92	Аналитический метод	0.10	–
146	652131.24	2216820.26	Аналитический метод	0.10	–
147	652418.97	2217053.04	Аналитический метод	0.10	–
148	652759.43	2217311.61	Аналитический метод	0.10	–
149	652872.60	2217399.43	Аналитический метод	0.10	–
150	653102.10	2217574.68	Аналитический метод	0.10	–
151	653278.85	2217698.57	Аналитический метод	0.10	–
152	653271.94	2217709.61	Аналитический метод	0.10	–
153	653297.91	2217727.81	Аналитический метод	0.10	–
154	653328.67	2217749.38	Аналитический метод	0.10	–
155	653335.80	2217738.48	Аналитический метод	0.10	–
156	653347.11	2217746.41	Аналитический метод	0.10	–
157	653342.42	2217758.84	Аналитический метод	0.10	–
158	653384.00	2217788.15	Аналитический метод	0.10	–
159	653391.12	2217777.27	Аналитический метод	0.10	–
160	653680.70	2217980.26	Аналитический метод	0.10	–
161	653760.41	2218036.13	Аналитический метод	0.10	–
162	653801.40	2218044.37	Аналитический метод	0.10	–
163	653925.96	2218036.46	Аналитический метод	0.10	–
164	654221.36	2218021.15	Аналитический метод	0.10	–
165	655149.91	2217973.03	Аналитический метод	0.10	–
166	655426.52	2217958.70	Аналитический метод	0.10	–
167	655527.89	2217953.44	Аналитический метод	0.10	–
168	655705.50	2217944.24	Аналитический метод	0.10	–
169	656033.22	2217931.58	Аналитический метод	0.10	–
170	656372.00	2217914.34	Аналитический метод	0.10	–
171	656842.92	2217890.38	Аналитический метод	0.10	–
172	657269.27	2217868.69	Аналитический метод	0.10	–
173	657862.04	2217838.53	Аналитический метод	0.10	–
174	657944.93	2217832.72	Аналитический метод	0.10	–
175	658380.36	2217811.26	Аналитический метод	0.10	–
176	658776.66	2217781.14	Аналитический метод	0.10	–
177	658840.52	2217758.72	Аналитический метод	0.10	–
178	658929.36	2217751.97	Аналитический метод	0.10	–
179	658999.76	2217765.21	Аналитический метод	0.10	–
180	659057.74	2217760.80	Аналитический метод	0.10	–
181	659288.17	2217743.30	Аналитический метод	0.10	–
182	659440.42	2217735.05	Аналитический метод	0.10	–
183	660123.88	2217689.70	Аналитический метод	0.10	–
184	660305.20	2217667.73	Аналитический метод	0.10	–

185	660463.03	2217648.60	Аналитический метод	0.10	–
186	660854.82	2217601.09	Аналитический метод	0.10	–
187	661484.79	2217524.73	Аналитический метод	0.10	–
188	662156.76	2217434.97	Аналитический метод	0.10	–
189	662760.82	2217361.42	Аналитический метод	0.10	–
190	662930.74	2217336.11	Аналитический метод	0.10	–
191	663113.76	2217408.32	Аналитический метод	0.10	–
192	663484.61	2217554.65	Аналитический метод	0.10	–
193	663564.58	2217542.75	Аналитический метод	0.10	–
194	663681.06	2217588.71	Аналитический метод	0.10	–
195	663745.35	2217629.84	Аналитический метод	0.10	–
196	663880.73	2217559.69	Аналитический метод	0.10	–
197	663886.76	2217571.21	Аналитический метод	0.10	–
198	663903.62	2217562.48	Аналитический метод	0.10	–
199	663898.13	2217550.68	Аналитический метод	0.10	–
200	664068.99	2217462.15	Аналитический метод	0.10	–
201	664163.62	2217466.46	Аналитический метод	0.10	–
202	664636.65	2217709.36	Аналитический метод	0.10	–
203	664848.37	2217813.57	Аналитический метод	0.10	–
204	665087.48	2217935.29	Аналитический метод	0.10	–
205	665667.59	2218230.58	Аналитический метод	0.10	–
206	665904.99	2218355.48	Аналитический метод	0.10	–
207	666037.98	2218421.69	Аналитический метод	0.10	–
208	666344.70	2218574.45	Аналитический метод	0.10	–
209	666736.78	2218592.73	Аналитический метод	0.10	–
210	667288.14	2218618.57	Аналитический метод	0.10	–
211	667599.67	2218491.97	Аналитический метод	0.10	–
212	668175.91	2218257.85	Аналитический метод	0.10	–
213	668866.30	2217977.55	Аналитический метод	0.10	–
214	668973.57	2217921.62	Аналитический метод	0.10	–
215	669099.95	2217860.60	Аналитический метод	0.10	–
216	669260.44	2217916.59	Аналитический метод	0.10	–
217	669404.87	2217975.29	Аналитический метод	0.10	–
218	669503.19	2218015.25	Аналитический метод	0.10	–
219	669772.48	2218117.39	Аналитический метод	0.10	–
220	670016.71	2218210.03	Аналитический метод	0.10	–
221	670153.48	2218259.89	Аналитический метод	0.10	–
222	670145.54	2218263.48	Аналитический метод	0.10	–
223	670141.16	2218269.23	Аналитический метод	0.10	–
224	670181.96	2218284.11	Аналитический метод	0.10	–
225	670192.24	2218274.02	Аналитический метод	0.10	–
226	670211.83	2218281.16	Аналитический метод	0.10	–
227	670317.77	2218321.33	Аналитический метод	0.10	–
228	670430.24	2218359.58	Аналитический метод	0.10	–
229	671120.08	2218487.30	Аналитический метод	0.10	–
230	671240.90	2218509.66	Аналитический метод	0.10	–
231	671767.94	2218644.72	Аналитический метод	0.10	–
232	671979.54	2218667.47	Аналитический метод	0.10	–
233	672048.07	2218674.83	Аналитический метод	0.10	–
234	672046.81	2218687.77	Аналитический метод	0.10	–
235	672066.74	2218689.92	Аналитический метод	0.10	–
236	672068.00	2218676.98	Аналитический метод	0.10	–
237	672126.18	2218683.23	Аналитический метод	0.10	–
238	672204.85	2218691.69	Аналитический метод	0.10	–
239	672410.54	2218703.93	Аналитический метод	0.10	–
240	672623.23	2218667.30	Аналитический метод	0.10	–
241	673185.58	2218539.24	Аналитический метод	0.10	–
242	673376.61	2218500.40	Аналитический метод	0.10	–
243	673652.09	2218439.64	Аналитический метод	0.10	–
244	674104.62	2218348.98	Аналитический метод	0.10	–
245	674295.13	2218309.59	Аналитический метод	0.10	–
246	674297.59	2218309.23	Аналитический метод	0.10	–
247	674460.09	2218284.71	Аналитический метод	0.10	–
248	674462.58	2218290.23	Аналитический метод	0.10	–
249	674516.73	2218284.38	Аналитический метод	0.10	–
250	674519.80	2218275.69	Аналитический метод	0.10	–
251	674537.86	2218272.97	Аналитический метод	0.10	–

252	675046.35	2218242.28	Аналитический метод	0.10	–
253	675349.18	2218223.98	Аналитический метод	0.10	–
254	675696.28	2218321.94	Аналитический метод	0.10	–
255	676144.98	2218448.55	Аналитический метод	0.10	–
256	676376.98	2218509.61	Аналитический метод	0.10	–
257	676580.74	2218570.90	Аналитический метод	0.10	–
258	676673.80	2218596.17	Аналитический метод	0.10	–
259	677143.03	2218723.61	Аналитический метод	0.10	–
260	677435.83	2218809.98	Аналитический метод	0.10	–
261	677820.59	2218913.10	Аналитический метод	0.10	–
262	678414.71	2219081.02	Аналитический метод	0.10	–
263	678577.90	2219124.33	Аналитический метод	0.10	–
264	679515.51	2219385.51	Аналитический метод	0.10	–
265	679680.59	2219433.73	Аналитический метод	0.10	–
266	680164.86	2219567.23	Аналитический метод	0.10	–
267	680471.90	2219651.92	Аналитический метод	0.10	–
268	680878.25	2219826.33	Аналитический метод	0.10	–
269	680949.78	2219857.02	Аналитический метод	0.10	–
270	681062.73	2219884.12	Аналитический метод	0.10	–
271	681232.72	2219704.94	Аналитический метод	0.10	–
272	681311.91	2219723.95	Аналитический метод	0.10	–
273	681444.77	2219642.51	Аналитический метод	0.10	–
274	681974.16	2219313.74	Аналитический метод	0.10	–
275	682273.57	2219084.38	Аналитический метод	0.10	–
276	682606.92	2218911.03	Аналитический метод	0.10	–
277	683073.83	2218616.13	Аналитический метод	0.10	–
278	683578.75	2218297.26	Аналитический метод	0.10	–
279	683635.07	2218261.69	Аналитический метод	0.10	–
280	683716.50	2218210.27	Аналитический метод	0.10	–
281	683763.20	2218159.08	Аналитический метод	0.10	–
282	683863.59	2218094.82	Аналитический метод	0.10	–
283	683925.98	2218075.00	Аналитический метод	0.10	–
284	684023.22	2218012.75	Аналитический метод	0.10	–
285	684080.08	2218042.19	Аналитический метод	0.10	–
286	684145.22	2218103.17	Аналитический метод	0.10	–
287	684174.62	2218130.68	Аналитический метод	0.10	–
288	684362.76	2218306.77	Аналитический метод	0.10	–
289	684385.32	2218327.88	Аналитический метод	0.10	–
290	684375.71	2218336.70	Аналитический метод	0.10	–
291	684387.73	2218347.95	Аналитический метод	0.10	–
292	684397.40	2218339.19	Аналитический метод	0.10	–
293	684399.10	2218340.78	Аналитический метод	0.10	–
294	684489.89	2218425.75	Аналитический метод	0.10	–
295	684514.52	2218445.67	Аналитический метод	0.10	–
296	684540.65	2218449.78	Аналитический метод	0.10	–
297	684960.99	2218288.06	Аналитический метод	0.10	–
298	685332.92	2218144.97	Аналитический метод	0.10	–
299	685523.59	2218077.26	Аналитический метод	0.10	–
300	685527.19	2218089.78	Аналитический метод	0.10	–
301	685540.56	2218085.03	Аналитический метод	0.10	–
302	685537.27	2218072.40	Аналитический метод	0.10	–
303	685638.76	2218036.36	Аналитический метод	0.10	–
304	686021.52	2217927.52	Аналитический метод	0.10	–
305	686418.21	2217774.70	Аналитический метод	0.10	–
306	686726.37	2217655.98	Аналитический метод	0.10	–
307	686789.56	2217650.23	Аналитический метод	0.10	–
308	687234.36	2217770.15	Аналитический метод	0.10	–
309	687777.04	2217916.47	Аналитический метод	0.10	–
310	688149.46	2218016.88	Аналитический метод	0.10	–
311	688643.86	2218150.17	Аналитический метод	0.10	–
312	688720.03	2218168.34	Аналитический метод	0.10	–
313	688795.06	2218178.81	Аналитический метод	0.10	–
314	688838.79	2218161.10	Аналитический метод	0.10	–
315	688851.75	2218167.72	Аналитический метод	0.10	–
316	688886.62	2218141.72	Аналитический метод	0.10	–
317	689018.02	2218088.49	Аналитический метод	0.10	–
318	689037.20	2218094.71	Аналитический метод	0.10	–

319	689280.41	2217996.12	Аналитический метод	0.10	–
320	689282.75	2217981.09	Аналитический метод	0.10	–
321	689487.21	2217896.73	Аналитический метод	0.10	–
322	689623.22	2218001.39	Аналитический метод	0.10	–
323	689770.40	2218137.91	Аналитический метод	0.10	–
324	689761.26	2218147.16	Аналитический метод	0.10	–
325	689885.71	2218262.60	Аналитический метод	0.10	–
326	689894.88	2218253.38	Аналитический метод	0.10	–
327	690162.07	2218501.21	Аналитический метод	0.10	–
328	690571.95	2218485.81	Аналитический метод	0.10	–
329	691070.95	2218189.59	Аналитический метод	0.10	–
330	691589.51	2217881.76	Аналитический метод	0.10	–
331	691715.67	2217852.98	Аналитический метод	0.10	–
332	691742.01	2217848.65	Аналитический метод	0.10	–
333	691851.76	2217830.64	Аналитический метод	0.10	–
334	691858.69	2217760.95	Аналитический метод	0.10	–
335	692114.44	2217718.96	Аналитический метод	0.10	–
336	692649.56	2217631.11	Аналитический метод	0.10	–
337	693214.75	2217538.32	Аналитический метод	0.10	–
338	693224.80	2217536.67	Аналитический метод	0.10	–
339	693753.31	2217459.84	Аналитический метод	0.10	–
340	693792.21	2217459.76	Аналитический метод	0.10	–
341	694142.66	2217660.39	Аналитический метод	0.10	–
342	694527.26	2217880.57	Аналитический метод	0.10	–
343	694864.72	2218077.62	Аналитический метод	0.10	–
344	695273.99	2218313.40	Аналитический метод	0.10	–
345	695303.40	2218328.47	Аналитический метод	0.10	–
346	695654.10	2218215.38	Аналитический метод	0.10	–
347	695737.13	2218188.61	Аналитический метод	0.10	–
348	695740.52	2218201.17	Аналитический метод	0.10	–
349	695815.86	2218176.88	Аналитический метод	0.10	–
350	695812.39	2218164.34	Аналитический метод	0.10	–
351	695994.95	2218105.47	Аналитический метод	0.10	–
352	696527.31	2218091.42	Аналитический метод	0.10	–
353	697173.84	2218074.36	Аналитический метод	0.10	–
354	697412.52	2218068.07	Аналитический метод	0.10	–
355	697834.41	2217911.69	Аналитический метод	0.10	–
356	698345.65	2217722.20	Аналитический метод	0.10	–
357	698731.96	2217584.53	Аналитический метод	0.10	–
358	698926.45	2217587.26	Аналитический метод	0.10	–
359	698964.37	2217577.54	Аналитический метод	0.10	–
360	699113.31	2217493.67	Аналитический метод	0.10	–
361	699150.41	2217457.36	Аналитический метод	0.10	–
362	699200.69	2217444.46	Аналитический метод	0.10	–
363	699425.69	2217317.76	Аналитический метод	0.10	–
364	699432.13	2217329.06	Аналитический метод	0.10	–
365	699442.67	2217323.12	Аналитический метод	0.10	–
366	699697.98	2217148.45	Аналитический метод	0.10	–
367	700075.66	2216890.06	Аналитический метод	0.10	–
368	700116.96	2216862.98	Аналитический метод	0.10	–
369	700127.93	2216853.95	Аналитический метод	0.10	–
370	700358.68	2216970.23	Аналитический метод	0.10	–
371	700541.53	2217022.06	Аналитический метод	0.10	–
372	700560.35	2217026.81	Аналитический метод	0.10	–
373	700585.90	2217033.26	Аналитический метод	0.10	–
374	700581.45	2217045.54	Аналитический метод	0.10	–
375	700598.84	2217049.94	Аналитический метод	0.10	–
376	700602.35	2217037.41	Аналитический метод	0.10	–
377	700613.11	2217040.13	Аналитический метод	0.10	–
378	700765.99	2217078.73	Аналитический метод	0.10	–
379	700881.32	2217111.34	Аналитический метод	0.10	–
380	701079.83	2217077.48	Аналитический метод	0.10	–
381	701143.29	2217066.65	Аналитический метод	0.10	–
382	701695.51	2216957.92	Аналитический метод	0.10	–
383	701785.81	2216936.09	Аналитический метод	0.10	–
384	701855.52	2216934.28	Аналитический метод	0.10	–
385	701907.59	2216930.32	Аналитический метод	0.10	–

386	701958.95	2216926.40	Аналитический метод	0.10	–
387	701998.37	2216923.40	Аналитический метод	0.10	–
388	702254.78	2216903.87	Аналитический метод	0.10	–
389	702803.20	2216862.09	Аналитический метод	0.10	–
390	702997.71	2216847.28	Аналитический метод	0.10	–
391	703756.53	2216789.47	Аналитический метод	0.10	–
392	704268.64	2216750.47	Аналитический метод	0.10	–
393	704767.91	2216712.43	Аналитический метод	0.10	–
394	705240.18	2216676.50	Аналитический метод	0.10	–
395	705764.19	2216636.59	Аналитический метод	0.10	–
396	706056.84	2216614.30	Аналитический метод	0.10	–
397	706285.21	2216596.90	Аналитический метод	0.10	–
398	706841.46	2216554.54	Аналитический метод	0.10	–
399	707394.43	2216512.42	Аналитический метод	0.10	–
400	707663.77	2216384.81	Аналитический метод	0.10	–
401	707831.59	2216444.73	Аналитический метод	0.10	–
402	707913.68	2216466.61	Аналитический метод	0.10	–
403	708455.94	2216424.48	Аналитический метод	0.10	–
404	709030.35	2216379.84	Аналитический метод	0.10	–
405	709576.66	2216337.39	Аналитический метод	0.10	–
406	709959.89	2216325.73	Аналитический метод	0.10	–
407	710264.56	2216279.25	Аналитический метод	0.10	–
408	710272.70	2216278.01	Аналитический метод	0.10	–
409	710274.72	2216290.85	Аналитический метод	0.10	–
410	710292.51	2216288.14	Аналитический метод	0.10	–
411	710290.43	2216275.31	Аналитический метод	0.10	–
412	710296.25	2216274.42	Аналитический метод	0.10	–
413	710502.31	2216242.99	Аналитический метод	0.10	–
414	710967.12	2216402.26	Аналитический метод	0.10	–
415	711476.54	2216576.82	Аналитический метод	0.10	–
416	712094.41	2216788.55	Аналитический метод	0.10	–
417	712406.64	2216727.38	Аналитический метод	0.10	–
418	712508.69	2216707.39	Аналитический метод	0.10	–
419	712653.12	2216679.10	Аналитический метод	0.10	–
420	712657.54	2216678.23	Аналитический метод	0.10	–
421	712680.29	2216673.77	Аналитический метод	0.10	–
422	712966.49	2216533.68	Аналитический метод	0.10	–
423	713063.25	2216598.75	Аналитический метод	0.10	–
424	713498.14	2216513.56	Аналитический метод	0.10	–
425	713927.44	2216429.46	Аналитический метод	0.10	–
426	714575.00	2216302.60	Аналитический метод	0.10	–
427	714896.33	2216239.65	Аналитический метод	0.10	–
428	715029.18	2216273.06	Аналитический метод	0.10	–
429	715446.92	2216386.33	Аналитический метод	0.10	–
430	715866.46	2216500.09	Аналитический метод	0.10	–
431	716244.23	2216601.55	Аналитический метод	0.10	–
432	716672.71	2216716.62	Аналитический метод	0.10	–
433	716885.22	2216773.70	Аналитический метод	0.10	–
434	717667.06	2216983.68	Аналитический метод	0.10	–
435	718170.35	2217118.84	Аналитический метод	0.10	–
436	718448.76	2217193.62	Аналитический метод	0.10	–
437	718890.86	2217312.35	Аналитический метод	0.10	–
438	719265.84	2217413.06	Аналитический метод	0.10	–
439	719658.89	2217454.49	Аналитический метод	0.10	–
440	719994.96	2217543.77	Аналитический метод	0.10	–
441	720233.40	2217610.17	Аналитический метод	0.10	–
442	720233.70	2217623.75	Аналитический метод	0.10	–
443	720244.99	2217626.89	Аналитический метод	0.10	–
444	720246.62	2217613.85	Аналитический метод	0.10	–
445	720294.25	2217627.11	Аналитический метод	0.10	–
446	720450.14	2217695.95	Аналитический метод	0.10	–
447	720654.86	2217786.34	Аналитический метод	0.10	–
448	720659.13	2217787.51	Аналитический метод	0.10	–
449	720864.92	2217843.96	Аналитический метод	0.10	–
450	721211.70	2217939.07	Аналитический метод	0.10	–
451	721373.87	2217983.55	Аналитический метод	0.10	–
452	721457.87	2218006.59	Аналитический метод	0.10	–

453	721664.52	2218016.97	Аналитический метод	0.10	–
454	722018.56	2218034.76	Аналитический метод	0.10	–
455	722315.28	2218049.66	Аналитический метод	0.10	–
456	722775.60	2218072.79	Аналитический метод	0.10	–
457	723329.81	2218100.63	Аналитический метод	0.10	–
458	723922.11	2218130.39	Аналитический метод	0.10	–
459	724472.49	2218158.04	Аналитический метод	0.10	–
460	724927.96	2218180.93	Аналитический метод	0.10	–
461	725267.31	2218123.01	Аналитический метод	0.10	–
462	725338.72	2218134.44	Аналитический метод	0.10	–
463	725555.40	2218051.66	Аналитический метод	0.10	–
464	725616.95	2218101.67	Аналитический метод	0.10	–
465	725680.26	2218189.10	Аналитический метод	0.10	–
466	725691.47	2218190.89	Аналитический метод	0.10	–
467	725817.20	2218211.01	Аналитический метод	0.10	–
468	725875.17	2218200.66	Аналитический метод	0.10	–
469	725970.76	2218235.24	Аналитический метод	0.10	–
470	726051.04	2218238.10	Аналитический метод	0.10	–
471	726171.92	2218242.40	Аналитический метод	0.10	–
472	726208.92	2218240.72	Аналитический метод	0.10	–
473	726221.55	2218240.16	Аналитический метод	0.10	–
474	726220.79	2218253.21	Аналитический метод	0.10	–
475	726245.77	2218252.12	Аналитический метод	0.10	–
476	726246.48	2218239.08	Аналитический метод	0.10	–
477	726315.89	2218236.00	Аналитический метод	0.10	–
478	726395.03	2218250.66	Аналитический метод	0.10	–
479	726880.45	2218268.31	Аналитический метод	0.10	–
480	727069.86	2218277.60	Аналитический метод	0.10	–
481	727131.26	2218260.69	Аналитический метод	0.10	–
482	727151.15	2218261.41	Аналитический метод	0.10	–
483	727286.06	2218266.32	Аналитический метод	0.10	–
484	727494.27	2218273.89	Аналитический метод	0.10	–
485	727666.71	2218282.53	Аналитический метод	0.10	–
486	727748.27	2218319.56	Аналитический метод	0.10	–
487	728113.66	2218337.18	Аналитический метод	0.10	–
488	728265.90	2218344.52	Аналитический метод	0.10	–
489	728599.95	2218360.63	Аналитический метод	0.10	–
490	728887.10	2218452.67	Аналитический метод	0.10	–
491	729144.90	2218535.12	Аналитический метод	0.10	–
492	729263.08	2218573.72	Аналитический метод	0.10	–
493	729828.19	2218757.93	Аналитический метод	0.10	–
494	730405.63	2218946.16	Аналитический метод	0.10	–
495	730511.13	2218976.60	Аналитический метод	0.10	–
496	730640.87	2219014.03	Аналитический метод	0.10	–
497	730752.50	2219046.24	Аналитический метод	0.10	–
498	731072.18	2219138.69	Аналитический метод	0.10	–
499	731548.38	2219296.45	Аналитический метод	0.10	–
500	732046.97	2219461.63	Аналитический метод	0.10	–
501	732337.45	2219557.86	Аналитический метод	0.10	–
502	732724.17	2219685.98	Аналитический метод	0.10	–
503	733159.82	2219830.31	Аналитический метод	0.10	–
504	733305.47	2219877.00	Аналитический метод	0.10	–
505	733385.02	2219887.70	Аналитический метод	0.10	–
506	733661.57	2219984.40	Аналитический метод	0.10	–
507	734105.26	2220139.54	Аналитический метод	0.10	–
508	734514.69	2220334.08	Аналитический метод	0.10	–
509	734909.82	2220521.82	Аналитический метод	0.10	–
510	735231.17	2220598.67	Аналитический метод	0.10	–
511	735249.14	2220602.96	Аналитический метод	0.10	–
512	735408.80	2220664.83	Аналитический метод	0.10	–
513	736034.05	2220843.64	Аналитический метод	0.10	–
514	736368.68	2220830.62	Аналитический метод	0.10	–
515	736738.70	2220816.23	Аналитический метод	0.10	–
516	737163.30	2220799.71	Аналитический метод	0.10	–
517	737526.09	2220785.60	Аналитический метод	0.10	–
518	737558.43	2220784.34	Аналитический метод	0.10	–
519	737563.25	2220797.17	Аналитический метод	0.10	–

520	737816.12	2220787.33	Аналитический метод	0.10	–
521	737815.69	2220780.68	Аналитический метод	0.10	–
522	737806.82	2220774.68	Аналитический метод	0.10	–
523	737872.09	2220772.14	Аналитический метод	0.10	–
524	738301.57	2220755.44	Аналитический метод	0.10	–
525	738510.18	2220747.34	Аналитический метод	0.10	–
526	738867.65	2220733.42	Аналитический метод	0.10	–
527	738986.44	2220731.92	Аналитический метод	0.10	–
528	739282.06	2220728.21	Аналитический метод	0.10	–
529	739771.96	2220722.05	Аналитический метод	0.10	–
530	739985.21	2220696.91	Аналитический метод	0.10	–
531	740037.87	2220690.70	Аналитический метод	0.10	–
532	740021.45	2220705.72	Аналитический метод	0.10	–
533	740144.42	2220691.23	Аналитический метод	0.10	–
534	740157.48	2220676.60	Аналитический метод	0.10	–
535	740178.71	2220674.09	Аналитический метод	0.10	–
536	740368.40	2220651.73	Аналитический метод	0.10	–
537	740480.08	2220651.28	Аналитический метод	0.10	–
538	740478.91	2220664.28	Аналитический метод	0.10	–
539	740579.98	2220663.88	Аналитический метод	0.10	–
540	740583.32	2220650.86	Аналитический метод	0.10	–
541	740607.59	2220650.77	Аналитический метод	0.10	–
542	740965.09	2220649.33	Аналитический метод	0.10	–
543	741164.61	2220635.60	Аналитический метод	0.10	–
544	741663.90	2220601.23	Аналитический метод	0.10	–
545	741964.29	2220580.55	Аналитический метод	0.10	–
546	742411.80	2220549.74	Аналитический метод	0.10	–
547	742869.38	2220518.25	Аналитический метод	0.10	–
548	743179.74	2220496.88	Аналитический метод	0.10	–
549	743676.97	2220462.65	Аналитический метод	0.10	–
550	744041.38	2220509.80	Аналитический метод	0.10	–
551	744352.64	2220550.07	Аналитический метод	0.10	–
552	744609.71	2220583.33	Аналитический метод	0.10	–
553	744991.18	2220632.69	Аналитический метод	0.10	–
554	745165.72	2220655.28	Аналитический метод	0.10	–
555	745344.42	2220678.40	Аналитический метод	0.10	–
556	745512.39	2220618.02	Аналитический метод	0.10	–
557	745572.48	2220605.68	Аналитический метод	0.10	–
558	745575.09	2220618.41	Аналитический метод	0.10	–
559	745598.17	2220613.68	Аналитический метод	0.10	–
560	745595.56	2220600.94	Аналитический метод	0.10	–
561	745698.74	2220579.76	Аналитический метод	0.10	–
562	745812.32	2220582.56	Аналитический метод	0.10	–
563	746197.36	2220632.65	Аналитический метод	0.10	–
564	746621.67	2220687.85	Аналитический метод	0.10	–
565	746907.81	2220725.08	Аналитический метод	0.10	–
566	747251.07	2220769.73	Аналитический метод	0.10	–
567	747617.73	2220817.44	Аналитический метод	0.10	–
568	747614.77	2220830.16	Аналитический метод	0.10	–
569	747687.10	2220839.57	Аналитический метод	0.10	–
570	747688.49	2220826.64	Аналитический метод	0.10	–
571	747912.09	2220855.73	Аналитический метод	0.10	–
572	747920.95	2220856.88	Аналитический метод	0.10	–
573	747921.48	2220864.33	Аналитический метод	0.10	–
574	747931.98	2220860.46	Аналитический метод	0.10	–
575	747933.56	2220858.52	Аналитический метод	0.10	–
576	747961.60	2220862.17	Аналитический метод	0.10	–
577	747962.90	2220864.88	Аналитический метод	0.10	–
578	747964.91	2220875.71	Аналитический метод	0.10	–
579	748157.97	2220900.83	Аналитический метод	0.10	–
580	748161.01	2220888.11	Аналитический метод	0.10	–
581	748416.17	2220921.31	Аналитический метод	0.10	–
582	748796.85	2220970.84	Аналитический метод	0.10	–
583	749137.66	2221015.17	Аналитический метод	0.10	–
584	749805.37	2221102.04	Аналитический метод	0.10	–
585	750142.03	2221145.84	Аналитический метод	0.10	–
586	750216.09	2221170.99	Аналитический метод	0.10	–

587	750228.81	2221185.57	Аналитический метод	0.10	–
588	750209.84	2221232.11	Аналитический метод	0.10	–
589	750190.20	2221209.72	Аналитический метод	0.10	–
590	750131.79	2221189.89	Аналитический метод	0.10	–
591	749799.57	2221146.67	Аналитический метод	0.10	–
592	749131.85	2221059.80	Аналитический метод	0.10	–
593	748791.04	2221015.46	Аналитический метод	0.10	–
594	748410.37	2220965.93	Аналитический метод	0.10	–
595	747911.83	2220901.08	Аналитический метод	0.10	–
596	747245.26	2220814.36	Аналитический метод	0.10	–
597	746902.01	2220769.70	Аналитический метод	0.10	–
598	746615.86	2220732.47	Аналитический метод	0.10	–
599	746191.55	2220677.27	Аналитический метод	0.10	–
600	745808.85	2220627.49	Аналитический метод	0.10	–
601	745702.76	2220624.87	Аналитический метод	0.10	–
602	745524.58	2220661.45	Аналитический метод	0.10	–
603	745349.42	2220724.42	Аналитический метод	0.10	–
604	745159.95	2220699.90	Аналитический метод	0.10	–
605	744985.41	2220677.32	Аналитический метод	0.10	–
606	744603.93	2220627.96	Аналитический метод	0.10	–
607	744346.87	2220594.70	Аналитический метод	0.10	–
608	744035.60	2220554.43	Аналитический метод	0.10	–
609	743675.62	2220507.85	Аналитический метод	0.10	–
610	743182.84	2220541.77	Аналитический метод	0.10	–
611	742872.47	2220563.14	Аналитический метод	0.10	–
612	742414.89	2220594.64	Аналитический метод	0.10	–
613	741967.38	2220625.44	Аналитический метод	0.10	–
614	741666.99	2220646.12	Аналитический метод	0.10	–
615	741167.70	2220680.49	Аналитический метод	0.10	–
616	740966.73	2220694.33	Аналитический метод	0.10	–
617	740607.77	2220695.77	Аналитический метод	0.10	–
618	740474.51	2220696.30	Аналитический метод	0.10	–
619	740371.13	2220696.72	Аналитический метод	0.10	–
620	740183.98	2220718.78	Аналитический метод	0.10	–
621	739990.48	2220741.60	Аналитический метод	0.10	–
622	739774.89	2220767.02	Аналитический метод	0.10	–
623	739282.62	2220773.21	Аналитический метод	0.10	–
624	738987.01	2220776.92	Аналитический метод	0.10	–
625	738868.81	2220778.41	Аналитический метод	0.10	–
626	738511.93	2220792.31	Аналитический метод	0.10	–
627	738303.32	2220800.40	Аналитический метод	0.10	–
628	737873.84	2220817.11	Аналитический метод	0.10	–
629	737799.38	2220820.01	Аналитический метод	0.10	–
630	737527.84	2220830.57	Аналитический метод	0.10	–
631	737165.05	2220844.68	Аналитический метод	0.10	–
632	736740.45	2220861.20	Аналитический метод	0.10	–
633	736370.43	2220875.59	Аналитический метод	0.10	–
634	736028.60	2220888.89	Аналитический метод	0.10	–
635	735394.45	2220707.54	Аналитический метод	0.10	–
636	735235.72	2220646.02	Аналитический метод	0.10	–
637	735220.70	2220642.43	Аналитический метод	0.10	–
638	734894.77	2220564.49	Аналитический метод	0.10	–
639	734495.38	2220374.72	Аналитический метод	0.10	–
640	734088.13	2220181.22	Аналитический метод	0.10	–
641	733646.72	2220026.88	Аналитический метод	0.10	–
642	733374.49	2219931.69	Аналитический метод	0.10	–
643	733295.53	2219921.07	Аналитический метод	0.10	–
644	733145.87	2219873.09	Аналитический метод	0.10	–
645	732710.02	2219728.70	Аналитический метод	0.10	–
646	732323.30	2219600.58	Аналитический метод	0.10	–
647	732032.82	2219504.34	Аналитический метод	0.10	–
648	731534.23	2219339.16	Аналитический метод	0.10	–
649	731058.85	2219181.68	Аналитический метод	0.10	–
650	730740.00	2219089.47	Аналитический метод	0.10	–
651	730628.40	2219057.27	Аналитический метод	0.10	–
652	730498.65	2219019.83	Аналитический метод	0.10	–
653	730392.42	2218989.18	Аналитический метод	0.10	–

654	729814.24	2218800.71	Аналитический метод	0.10	–
655	729249.13	2218616.50	Аналитический метод	0.10	–
656	729131.06	2218577.94	Аналитический метод	0.10	–
657	728873.40	2218495.53	Аналитический метод	0.10	–
658	728591.86	2218405.29	Аналитический метод	0.10	–
659	728263.73	2218389.47	Аналитический метод	0.10	–
660	728111.50	2218382.13	Аналитический метод	0.10	–
661	727734.05	2218363.92	Аналитический метод	0.10	–
662	727652.46	2218326.88	Аналитический метод	0.10	–
663	727492.33	2218318.84	Аналитический метод	0.10	–
664	727284.43	2218311.29	Аналитический метод	0.10	–
665	727149.52	2218306.38	Аналитический метод	0.10	–
666	727141.36	2218306.08	Аналитический метод	0.10	–
667	727079.70	2218323.14	Аналитический метод	0.10	–
668	726878.53	2218313.27	Аналитический метод	0.10	–
669	726390.08	2218295.51	Аналитический метод	0.10	–
670	726312.75	2218281.18	Аналитический метод	0.10	–
671	726256.21	2218283.69	Аналитический метод	0.10	–
672	726210.92	2218285.67	Аналитический метод	0.10	–
673	726172.14	2218287.43	Аналитический метод	0.10	–
674	726049.44	2218283.07	Аналитический метод	0.10	–
675	725962.10	2218279.96	Аналитический метод	0.10	–
676	725871.20	2218247.08	Аналитический метод	0.10	–
677	725817.61	2218256.65	Аналитический метод	0.10	–
678	725684.36	2218235.32	Аналитический метод	0.10	–
679	725654.74	2218230.58	Аналитический метод	0.10	–
680	725583.98	2218132.86	Аналитический метод	0.10	–
681	725547.19	2218102.97	Аналитический метод	0.10	–
682	725343.52	2218180.78	Аналитический метод	0.10	–
683	725267.54	2218168.62	Аналитический метод	0.10	–
684	724930.65	2218226.12	Аналитический метод	0.10	–
685	724470.23	2218202.99	Аналитический метод	0.10	–
686	723919.85	2218175.33	Аналитический метод	0.10	–
687	723327.55	2218145.58	Аналитический метод	0.10	–
688	722773.34	2218117.73	Аналитический метод	0.10	–
689	722313.02	2218094.61	Аналитический метод	0.10	–
690	722016.31	2218079.70	Аналитический метод	0.10	–
691	721662.26	2218061.91	Аналитический метод	0.10	–
692	721450.70	2218051.28	Аналитический метод	0.10	–
693	721361.97	2218026.94	Аналитический метод	0.10	–
694	721199.80	2217982.47	Аналитический метод	0.10	–
695	720853.02	2217887.35	Аналитический метод	0.10	–
696	720647.23	2217830.91	Аналитический метод	0.10	–
697	720639.73	2217828.86	Аналитический метод	0.10	–
698	720431.97	2217737.12	Аналитический метод	0.10	–
699	720279.04	2217669.59	Аналитический метод	0.10	–
700	719983.15	2217587.20	Аналитический метод	0.10	–
701	719650.71	2217498.87	Аналитический метод	0.10	–
702	719257.60	2217457.44	Аналитический метод	0.10	–
703	718879.18	2217355.81	Аналитический метод	0.10	–
704	718437.09	2217237.08	Аналитический метод	0.10	–
705	718158.68	2217162.30	Аналитический метод	0.10	–
706	717655.39	2217027.14	Аналитический метод	0.10	–
707	716873.55	2216817.16	Аналитический метод	0.10	–
708	716661.03	2216760.08	Аналитический метод	0.10	–
709	716232.56	2216645.01	Аналитический метод	0.10	–
710	715854.73	2216543.54	Аналитический метод	0.10	–
711	715435.14	2216429.77	Аналитический метод	0.10	–
712	715017.80	2216316.60	Аналитический метод	0.10	–
713	714895.11	2216285.75	Аналитический метод	0.10	–
714	714583.65	2216346.76	Аналитический метод	0.10	–
715	713936.09	2216473.62	Аналитический метод	0.10	–
716	713506.79	2216557.72	Аналитический метод	0.10	–
717	713053.61	2216646.50	Аналитический метод	0.10	–
718	712962.94	2216585.52	Аналитический метод	0.10	–
719	712694.75	2216716.80	Аналитический метод	0.10	–
720	712517.34	2216751.55	Аналитический метод	0.10	–

721	712415.29	2216771.54	Аналитический метод	0.10	–
722	712091.23	2216835.03	Аналитический метод	0.10	–
723	711461.96	2216619.39	Аналитический метод	0.10	–
724	710952.53	2216444.83	Аналитический метод	0.10	–
725	710498.18	2216289.14	Аналитический метод	0.10	–
726	710303.04	2216318.91	Аналитический метод	0.10	–
727	710271.34	2216323.74	Аналитический метод	0.10	–
728	709963.98	2216370.62	Аналитический метод	0.10	–
729	709579.09	2216382.34	Аналитический метод	0.10	–
730	709033.84	2216424.71	Аналитический метод	0.10	–
731	708459.43	2216469.34	Аналитический метод	0.10	–
732	707909.51	2216512.07	Аналитический метод	0.10	–
733	707818.20	2216487.73	Аналитический метод	0.10	–
734	707666.19	2216433.46	Аналитический метод	0.10	–
735	707406.16	2216556.66	Аналитический метод	0.10	–
736	706844.87	2216599.41	Аналитический метод	0.10	–
737	706288.62	2216641.77	Аналитический метод	0.10	–
738	706060.26	2216659.17	Аналитический метод	0.10	–
739	705767.60	2216681.46	Аналитический метод	0.10	–
740	705243.60	2216721.37	Аналитический метод	0.10	–
741	704771.32	2216757.30	Аналитический метод	0.10	–
742	704272.05	2216795.34	Аналитический метод	0.10	–
743	703759.95	2216834.34	Аналитический метод	0.10	–
744	703001.13	2216892.15	Аналитический метод	0.10	–
745	702806.62	2216906.96	Аналитический метод	0.10	–
746	702258.20	2216948.74	Аналитический метод	0.10	–
747	702001.79	2216968.27	Аналитический метод	0.10	–
748	701962.37	2216971.27	Аналитический метод	0.10	–
749	701911.01	2216975.19	Аналитический метод	0.10	–
750	701857.82	2216979.24	Аналитический метод	0.10	–
751	701791.75	2216980.95	Аналитический метод	0.10	–
752	701705.14	2217001.89	Аналитический метод	0.10	–
753	701151.42	2217110.92	Аналитический метод	0.10	–
754	701087.40	2217121.83	Аналитический метод	0.10	–
755	700878.86	2217157.40	Аналитический метод	0.10	–
756	700754.36	2217122.21	Аналитический метод	0.10	–
757	700602.09	2217083.76	Аналитический метод	0.10	–
758	700549.33	2217070.44	Аналитический метод	0.10	–
759	700529.88	2217065.53	Аналитический метод	0.10	–
760	700342.27	2217012.36	Аналитический метод	0.10	–
761	700119.06	2216899.87	Аналитический метод	0.10	–
762	700093.47	2216916.65	Аналитический метод	0.10	–
763	699716.05	2217174.86	Аналитический метод	0.10	–
764	699459.59	2217350.32	Аналитический метод	0.10	–
765	699217.61	2217486.58	Аналитический метод	0.10	–
766	699173.27	2217497.95	Аналитический метод	0.10	–
767	699140.55	2217529.97	Аналитический метод	0.10	–
768	698981.28	2217619.65	Аналитический метод	0.10	–
769	698931.82	2217632.34	Аналитический метод	0.10	–
770	698739.44	2217629.64	Аналитический метод	0.10	–
771	698361.02	2217764.49	Аналитический метод	0.10	–
772	697850.05	2217953.89	Аналитический метод	0.10	–
773	697421.16	2218112.86	Аналитический метод	0.10	–
774	697175.03	2218119.35	Аналитический метод	0.10	–
775	696528.50	2218136.41	Аналитический метод	0.10	–
776	696002.61	2218150.28	Аналитический метод	0.10	–
777	695667.91	2218258.21	Аналитический метод	0.10	–
778	695299.47	2218377.02	Аналитический метод	0.10	–
779	695252.49	2218352.95	Аналитический метод	0.10	–
780	694842.15	2218116.54	Аналитический метод	0.10	–
781	694504.73	2217919.53	Аналитический метод	0.10	–
782	694120.30	2217699.44	Аналитический метод	0.10	–
783	693780.29	2217504.79	Аналитический метод	0.10	–
784	693756.61	2217504.84	Аналитический метод	0.10	–
785	693231.69	2217581.14	Аналитический метод	0.10	–
786	693222.04	2217582.72	Аналитический метод	0.10	–
787	692656.86	2217675.51	Аналитический метод	0.10	–

788	692121.73	2217763.36	Аналитический метод	0.10	–
789	691900.05	2217799.76	Аналитический метод	0.10	–
790	691893.13	2217869.45	Аналитический метод	0.10	–
791	691749.30	2217893.06	Аналитический метод	0.10	–
792	691724.33	2217897.16	Аналитический метод	0.10	–
793	691606.41	2217924.06	Аналитический метод	0.10	–
794	691093.92	2218228.29	Аналитический метод	0.10	–
795	690585.08	2218530.35	Аналитический метод	0.10	–
796	690145.13	2218546.88	Аналитический метод	0.10	–
797	689594.13	2218035.79	Аналитический метод	0.10	–
798	689480.35	2217948.23	Аналитический метод	0.10	–
799	689278.55	2218031.50	Аналитический метод	0.10	–
800	688800.78	2218225.05	Аналитический метод	0.10	–
801	688711.68	2218212.61	Аналитический метод	0.10	–
802	688632.78	2218193.79	Аналитический метод	0.10	–
803	688137.75	2218060.33	Аналитический метод	0.10	–
804	687765.32	2217959.91	Аналитический метод	0.10	–
805	687222.64	2217813.60	Аналитический метод	0.10	–
806	686785.63	2217695.77	Аналитический метод	0.10	–
807	686736.70	2217700.23	Аналитический метод	0.10	–
808	686434.39	2217816.69	Аналитический метод	0.10	–
809	686035.79	2217970.24	Аналитический метод	0.10	–
810	685652.46	2218079.25	Аналитический метод	0.10	–
811	685348.53	2218187.18	Аналитический метод	0.10	–
812	684977.15	2218330.06	Аналитический метод	0.10	–
813	684545.55	2218496.11	Аналитический метод	0.10	–
814	684495.60	2218488.24	Аналитический метод	0.10	–
815	684460.33	2218459.72	Аналитический метод	0.10	–
816	684368.35	2218373.64	Аналитический метод	0.10	–
817	684332.01	2218339.62	Аналитический метод	0.10	–
818	684143.87	2218163.53	Аналитический метод	0.10	–
819	684114.47	2218136.02	Аналитический метод	0.10	–
820	684053.86	2218079.29	Аналитический метод	0.10	–
821	684025.60	2218064.66	Аналитический метод	0.10	–
822	683945.25	2218116.10	Аналитический метод	0.10	–
823	683882.86	2218135.91	Аналитический метод	0.10	–
824	683792.45	2218193.78	Аналитический метод	0.10	–
825	683745.66	2218245.07	Аналитический метод	0.10	–
826	683659.10	2218299.74	Аналитический метод	0.10	–
827	683602.78	2218335.31	Аналитический метод	0.10	–
828	683097.86	2218654.18	Аналитический метод	0.10	–
829	682629.36	2218950.08	Аналитический метод	0.10	–
830	682297.81	2219122.50	Аналитический метод	0.10	–
831	681999.77	2219350.81	Аналитический метод	0.10	–
832	681468.40	2219680.80	Аналитический метод	0.10	–
833	681319.54	2219772.05	Аналитический метод	0.10	–
834	681247.48	2219754.76	Аналитический метод	0.10	–
835	681077.49	2219933.94	Аналитический метод	0.10	–
836	680935.55	2219899.89	Аналитический метод	0.10	–
837	680860.50	2219867.68	Аналитический метод	0.10	–
838	680456.97	2219694.49	Аналитический метод	0.10	–
839	680152.89	2219610.61	Аналитический метод	0.10	–
840	679668.31	2219477.02	Аналитический метод	0.10	–
841	679503.16	2219428.78	Аналитический метод	0.10	–
842	678566.09	2219167.75	Аналитический метод	0.10	–
843	678402.82	2219124.42	Аналитический метод	0.10	–
844	677808.65	2218956.49	Аналитический метод	0.10	–
845	677423.63	2218853.30	Аналитический метод	0.10	–
846	677130.77	2218766.91	Аналитический метод	0.10	–
847	676662.01	2218639.59	Аналитический метод	0.10	–
848	676568.36	2218614.17	Аналитический метод	0.10	–
849	676364.77	2218552.93	Аналитический метод	0.10	–
850	676133.14	2218491.97	Аналитический метод	0.10	–
851	675684.06	2218365.25	Аналитический метод	0.10	–
852	675344.29	2218269.35	Аналитический метод	0.10	–
853	675049.06	2218287.20	Аналитический метод	0.10	–
854	674542.58	2218317.76	Аналитический метод	0.10	–

855	674304.24	2218353.73	Аналитический метод	0.10	–
856	674302.98	2218353.92	Аналитический метод	0.10	–
857	674113.59	2218393.08	Аналитический метод	0.10	–
858	673661.35	2218483.68	Аналитический метод	0.10	–
859	673385.94	2218544.42	Аналитический метод	0.10	–
860	673195.06	2218583.23	Аналитический метод	0.10	–
861	672632.05	2218711.45	Аналитический метод	0.10	–
862	672413.06	2218749.16	Аналитический метод	0.10	–
863	672201.10	2218736.54	Аналитический метод	0.10	–
864	672121.37	2218727.97	Аналитический метод	0.10	–
865	672048.59	2218720.15	Аналитический метод	0.10	–
866	671974.73	2218712.21	Аналитический метод	0.10	–
867	671759.91	2218689.12	Аналитический метод	0.10	–
868	671231.20	2218553.63	Аналитический метод	0.10	–
869	671111.89	2218531.55	Аналитический метод	0.10	–
870	670418.84	2218403.23	Аналитический метод	0.10	–
871	670302.55	2218363.68	Аналитический метод	0.10	–
872	670196.14	2218323.34	Аналитический метод	0.10	–
873	670001.02	2218252.21	Аналитический метод	0.10	–
874	669756.53	2218159.47	Аналитический метод	0.10	–
875	669486.74	2218057.13	Аналитический метод	0.10	–
876	669387.93	2218016.98	Аналитический метод	0.10	–
877	669244.55	2217958.70	Аналитический метод	0.10	–
878	669102.73	2217909.23	Аналитический метод	0.10	–
879	668993.76	2217961.84	Аналитический метод	0.10	–
880	668885.21	2218018.44	Аналитический метод	0.10	–
881	668192.84	2218299.54	Аналитический метод	0.10	–
882	667616.61	2218533.66	Аналитический метод	0.10	–
883	667295.91	2218663.99	Аналитический метод	0.10	–
884	666734.67	2218637.68	Аналитический метод	0.10	–
885	666333.13	2218618.96	Аналитический метод	0.10	–
886	666017.92	2218461.97	Аналитический метод	0.10	–
887	665884.48	2218395.54	Аналитический метод	0.10	–
888	665646.91	2218270.55	Аналитический метод	0.10	–
889	665067.07	2217975.39	Аналитический метод	0.10	–
890	664828.23	2217853.81	Аналитический метод	0.10	–
891	664616.44	2217749.57	Аналитический метод	0.10	–
892	664151.78	2217510.96	Аналитический метод	0.10	–
893	664078.99	2217507.65	Аналитический метод	0.10	–
894	663742.99	2217681.75	Аналитический метод	0.10	–
895	663660.49	2217628.97	Аналитический метод	0.10	–
896	663559.28	2217589.03	Аналитический метод	0.10	–
897	663479.31	2217600.94	Аналитический метод	0.10	–
898	663097.25	2217450.18	Аналитический метод	0.10	–
899	662925.45	2217382.40	Аналитический метод	0.10	–
900	662766.86	2217406.02	Аналитический метод	0.10	–
901	662162.46	2217479.61	Аналитический метод	0.10	–
902	661490.47	2217569.37	Аналитический метод	0.10	–
903	660860.24	2217645.76	Аналитический метод	0.10	–
904	660468.44	2217693.27	Аналитический метод	0.10	–
905	660310.62	2217712.40	Аналитический метод	0.10	–
906	660128.08	2217734.52	Аналитический метод	0.10	–
907	659443.13	2217779.97	Аналитический метод	0.10	–
908	659291.09	2217788.21	Аналитический метод	0.10	–
909	659061.15	2217805.67	Аналитический метод	0.10	–
910	658997.27	2217810.53	Аналитический метод	0.10	–
911	658926.87	2217797.29	Аналитический метод	0.10	–
912	658849.84	2217803.14	Аналитический метод	0.10	–
913	658785.97	2217825.57	Аналитический метод	0.10	–
914	658383.18	2217856.18	Аналитический метод	0.10	–
915	657947.61	2217877.64	Аналитический метод	0.10	–
916	657864.76	2217883.45	Аналитический метод	0.10	–
917	657271.56	2217913.63	Аналитический метод	0.10	–
918	656845.20	2217935.33	Аналитический метод	0.10	–
919	656374.29	2217959.29	Аналитический метод	0.10	–
920	656035.23	2217976.54	Аналитический метод	0.10	–
921	655707.53	2217989.20	Аналитический метод	0.10	–

922	655530.22	2217998.38	Аналитический метод	0.10	–
923	655428.85	2218003.64	Аналитический метод	0.10	–
924	655152.24	2218017.97	Аналитический метод	0.10	–
925	654223.69	2218066.09	Аналитический метод	0.10	–
926	653928.55	2218081.39	Аналитический метод	0.10	–
927	653798.34	2218089.66	Аналитический метод	0.10	–
928	653742.30	2218078.39	Аналитический метод	0.10	–
929	653654.87	2218017.10	Аналитический метод	0.10	–
930	653321.60	2217783.49	Аналитический метод	0.10	–
1	653279.54	2217754.01	Аналитический метод	0.10	–

3. Сведения о характерных точках части (частей) границы объекта

Обозначение характерных точек части границы	Координаты, м		Метод определения координат характерной точки	Средняя квадратическая погрешность положения характерной точки (M_t), м	Описание обозначения точки на местности (при наличии)
	X	Y			
1	2	3	4	5	6
–	–	–	–	–	–

Раздел 3

Сведения о местоположении измененных (уточненных) границ объекта

1. Система координат _:_

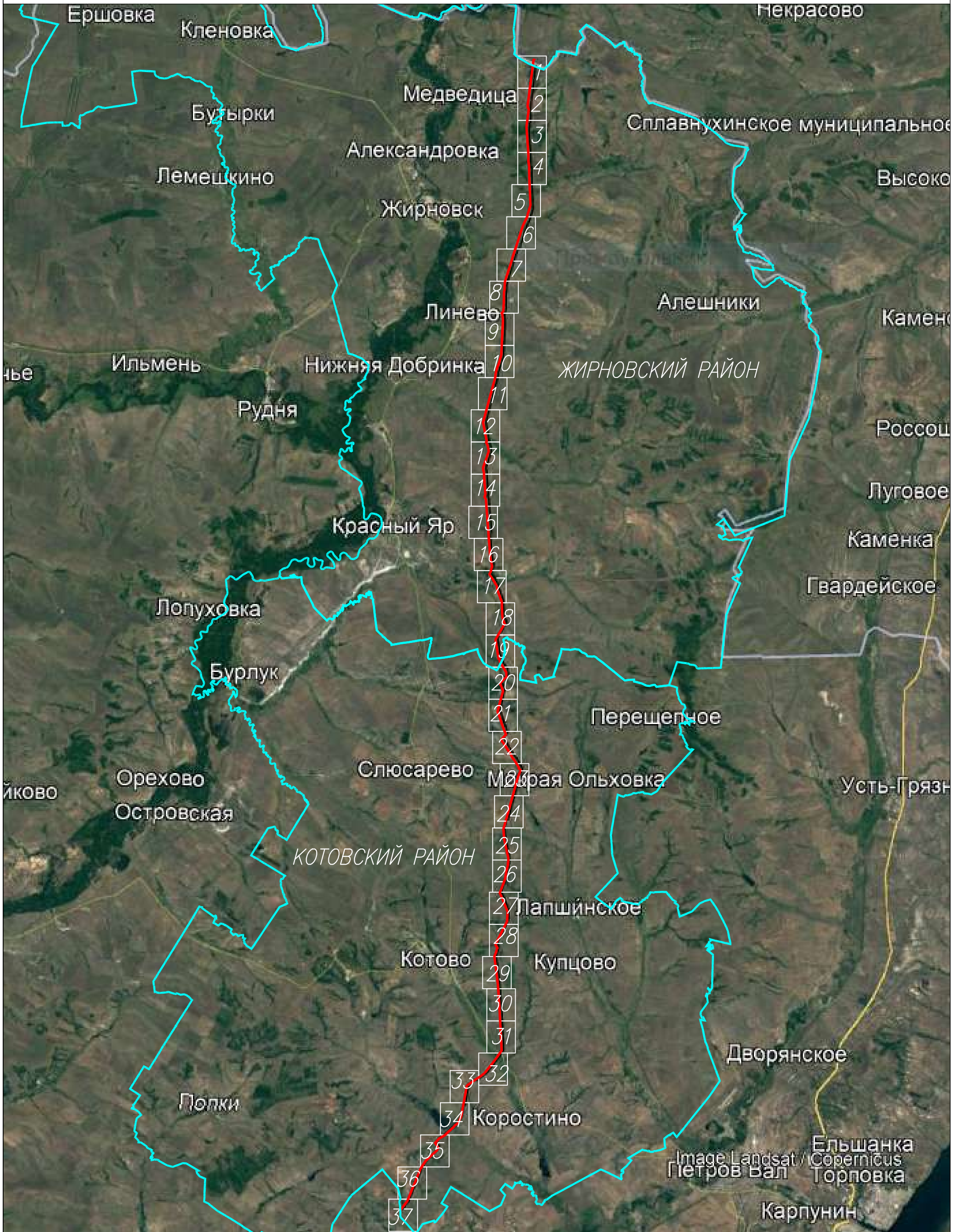
2. Сведения о характерных точках границ объекта

Обозначение характерных точек границ	Существующие координаты, м		Измененные (уточненные) координаты, м		Метод определения координат характерной точки	Средняя квадратическая погрешность положения характерной точки (M_t), м	Описание обозначения точки на местности (при наличии)
	X	Y	X	Y			
1	2	3	4	5	6	7	8
-	-	-	-	-	-	-	-



3. Сведения о характерных точках части (частей) границы объекта

–	–	–	–	–	–	–	–
---	---	---	---	---	---	---	---

Схема расположения границ публичного сервитута
Схема расположения листов

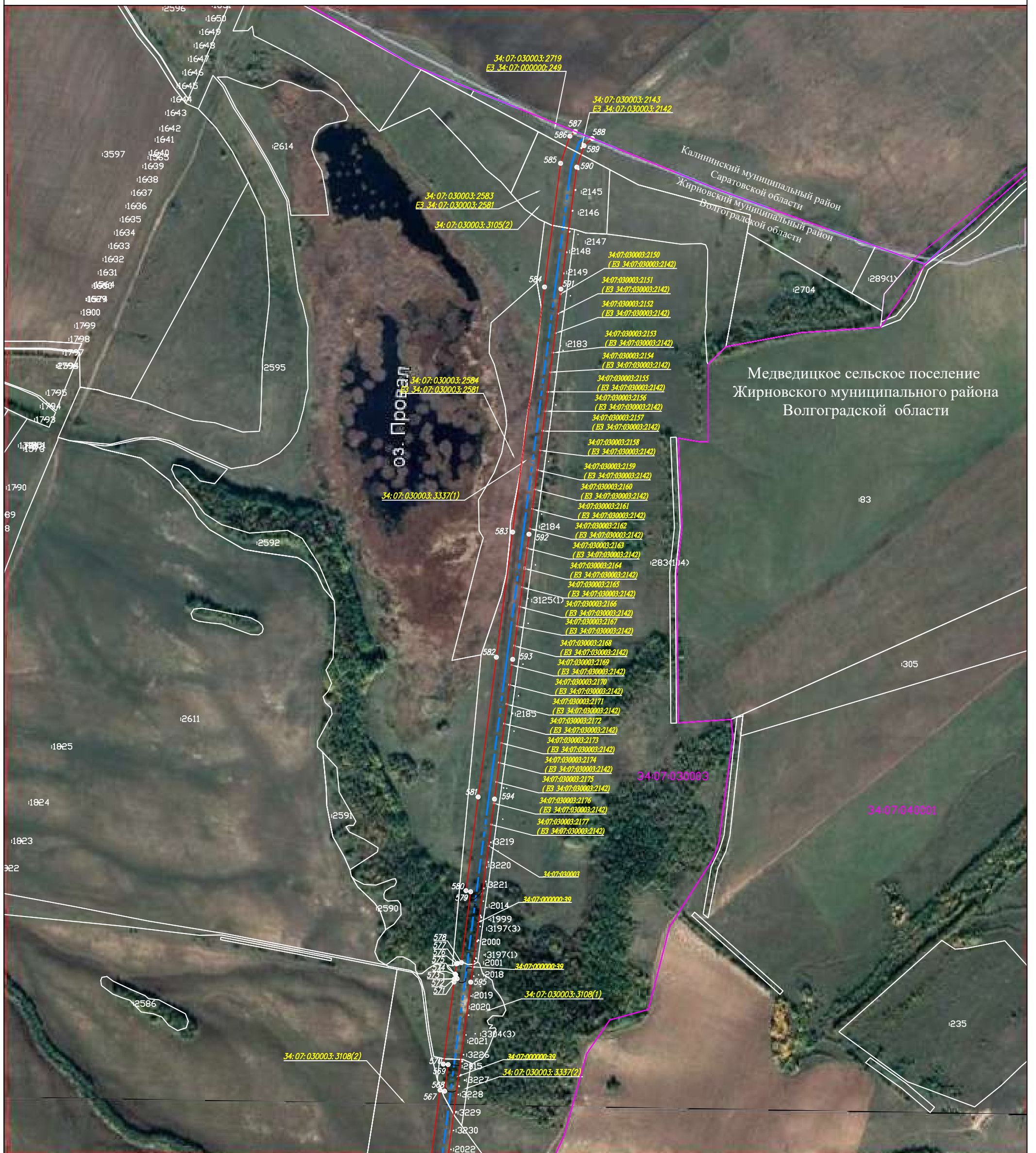


Используемые условные знаки и обозначения:

-  - проектная граница публичного сервитута
-  - граница муниципального района

Система координат: МСК-34, зона 2

Схема расположения границ публичного сервитута



Масштаб 1:10 000

Система координат: МСК-34, зона 2

Используемые условные знаки и обозначения:

	- проектная граница публичного сервитута
	- граница земельного участка по сведениям ЕГРН
	- граница кадастрового квартала по сведениям ЕГРН
	- граница муниципального образования
	- граница муниципального района
	- проектное местоположение инженерного сооружения
	- существующая часть границы земельного участка, сведения о которой не достаточны для определения ее местоположения
	- номер земельного участка по сведениям ЕГРН в отношении которого испрашивается публичный сервитут
	- номер кадастрового квартала по сведениям ЕГРН
	- номер земельного участка по сведениям ЕГРН
	- обозначение характерных точек границ публичного сервитута

Схема расположения листов

X
2
3
4
5
6
7
8
9
10
11
12
13
14

Лист 1

Схема расположения границ публичного сервитута

Медведицкое сельское поселение
Жирновского муниципального района
Волгоградской области









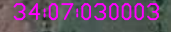




Масштаб 1:10 000

Система координат: МСК-34, зона 2

Используемые условные знаки и обозначения:

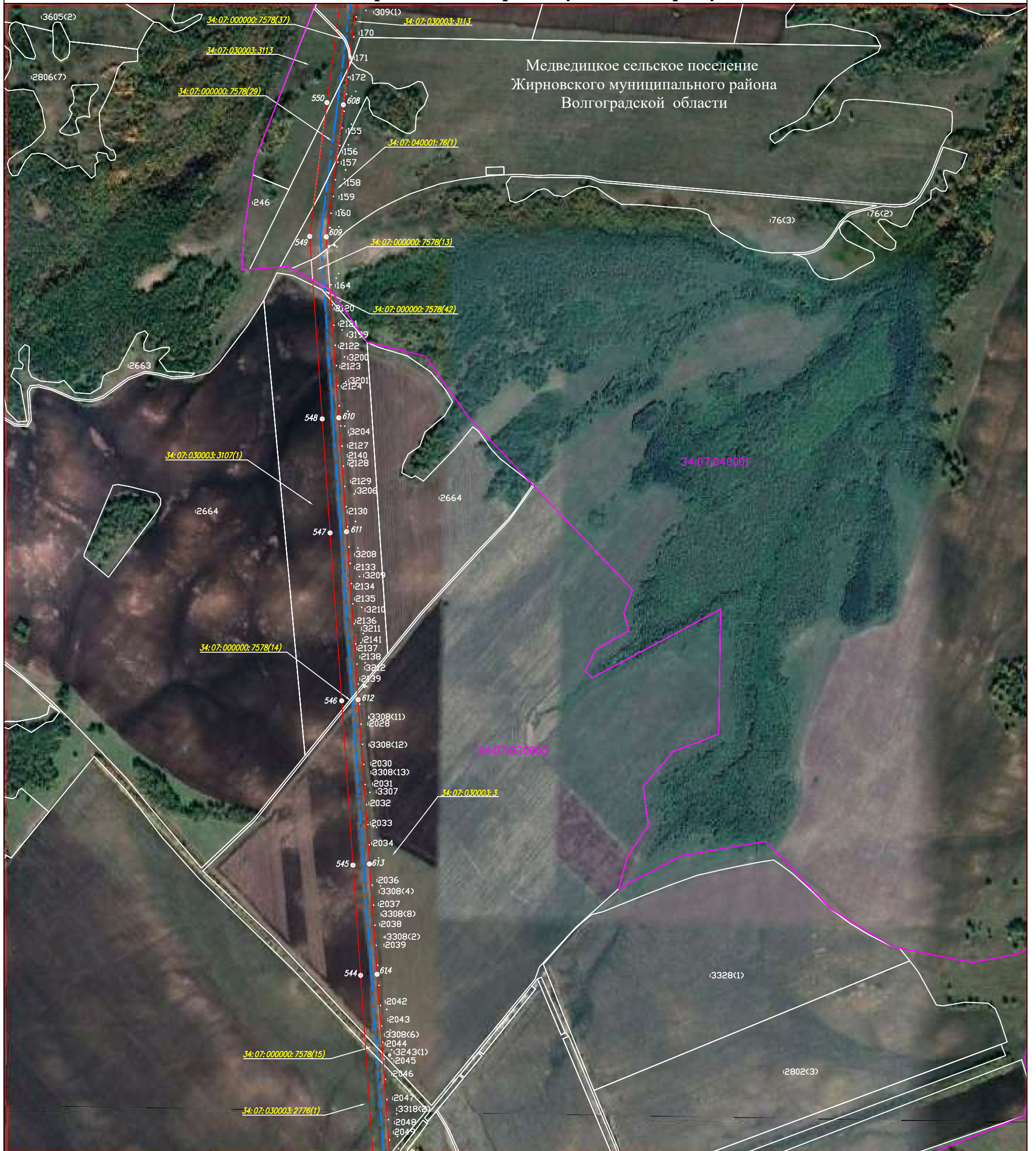
Схема расположения листов

-  - проектная граница публичного сервитута
-  - граница земельного участка по сведениям ЕГРН
-  - граница кадастрового квартала по сведениям ЕГРН
-  - граница муниципального образования
-  - граница муниципального района
-  - проектное местоположение инженерного сооружения
-  - существующая часть границы земельного участка, сведения о которой не достаточны для определения ее местоположения
-  - номер земельного участка по сведениям ЕГРН в отношении которого испрашивается публичный сервитут
-  - номер кадастрового квартала по сведениям ЕГРН
-  - номер земельного участка по сведениям ЕГРН
-  - обозначение характерных точек границ публичного сервитута

- 1
- 2
- 3
- 4
- 5
- 6
- 7
- 8
- 9
- 10
- 11
- 12
- 13
- 14

Лист 2

Схема расположения границ публичного сервитута



Масштаб 1:10 000

Система координат: МСК-34, зона 2

Используемые условные знаки и обозначения:






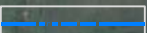


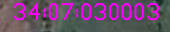


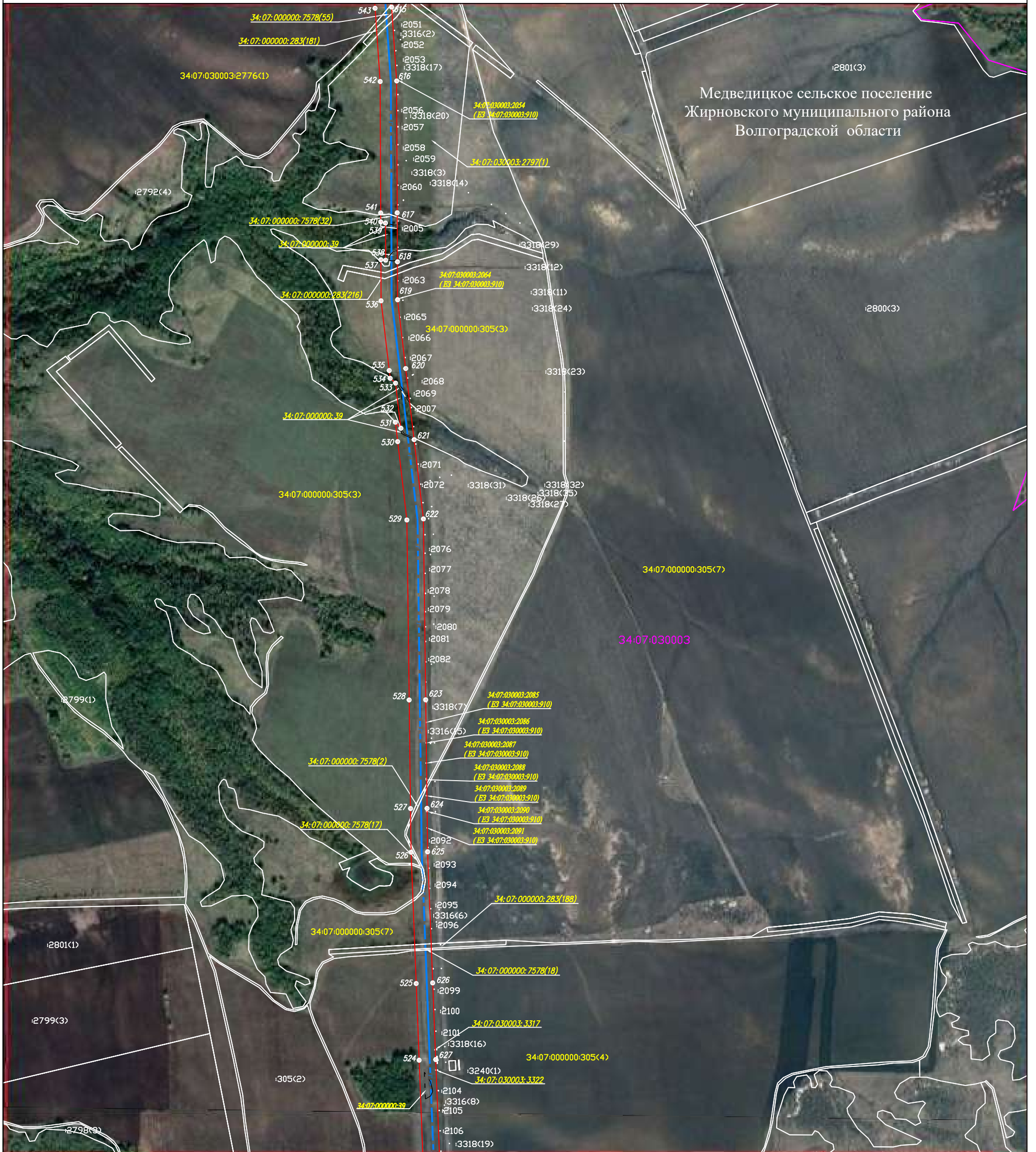
-  - проектная граница публичного сервитута
-  - граница земельного участка по сведениям ЕГРН
-  - граница кадастрового квартала по сведениям ЕГРН
-  - граница муниципального образования
-  - граница муниципального района
-  - проектное местоположение инженерного сооружения
-  - существующая часть границы земельного участка, сведения о которой не достаточны для определения ее местоположения
-  34:07:030003:3337(1) - номер земельного участка по сведениям ЕГРН в отношении которого испрашивается публичный сервитут
-  34:07:030003 - номер кадастрового квартала по сведениям ЕГРН
-  :2611 - номер земельного участка по сведениям ЕГРН
-  - обозначение характерных точек границ публичного сервитута

Схема расположения листов

- 1
- 2
- 3
- 4
- 5
- 6
- 7
- 8
- 9
- 10
- 11
- 12
- 13
- 14

Лист 3

Схема расположения границ публичного сервитута



Медведицкое сельское поселение
Жирновского муниципального района
Волгоградской области

Масштаб 1:10 000

Система координат: МСК-34, зона 2

Используемые условные знаки и обозначения:






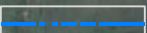


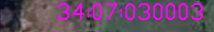


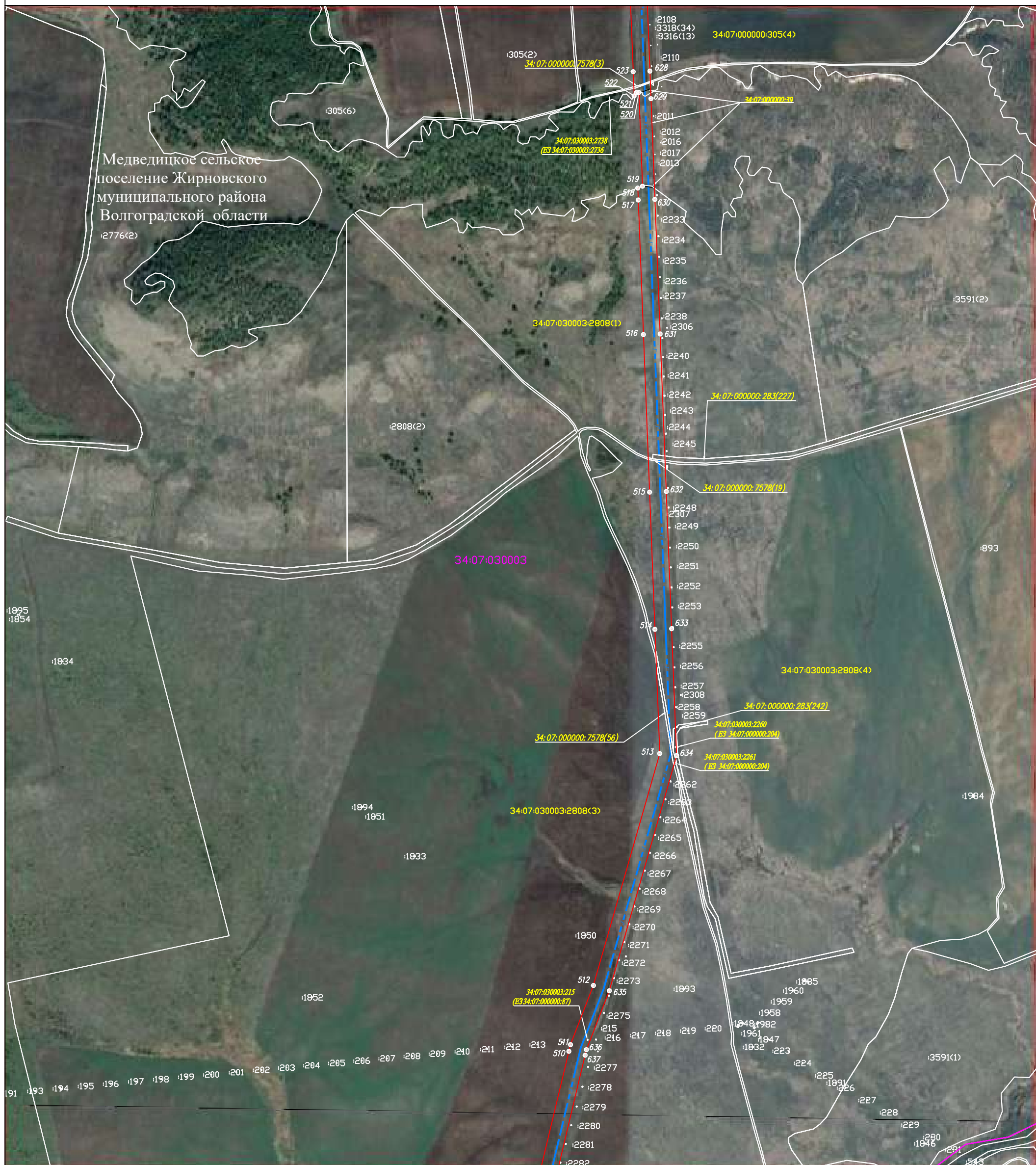
-  - проектная граница публичного сервитута
-  - граница земельного участка по сведениям ЕГРН
-  - граница кадастрового квартала по сведениям ЕГРН
-  - граница муниципального образования
-  - граница муниципального района
-  - проектное местоположение инженерного сооружения
-  - существующая часть границы земельного участка, сведения о которой не достаточны для определения ее местоположения
-  34:07:030003:3337(1) - номер земельного участка по сведениям ЕГРН в отношении которого испрашивается публичный сервитут
-  34:07:030003 - номер кадастрового квартала по сведениям ЕГРН
-  :2611 - номер земельного участка по сведениям ЕГРН
-  - обозначение характерных точек границ публичного сервитута

Схема расположения листов

- 1
- 2
- 3
- 4
- 5
- 6
- 7
- 8
- 9
- 10
- 11
- 12
- 13
- 14

Лист 4

Схема расположения границ публичного сервитута



Масштаб 1:10 000

Система координат: МСК-34, зона 2

Используемые условные знаки и обозначения:






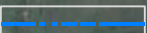


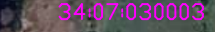


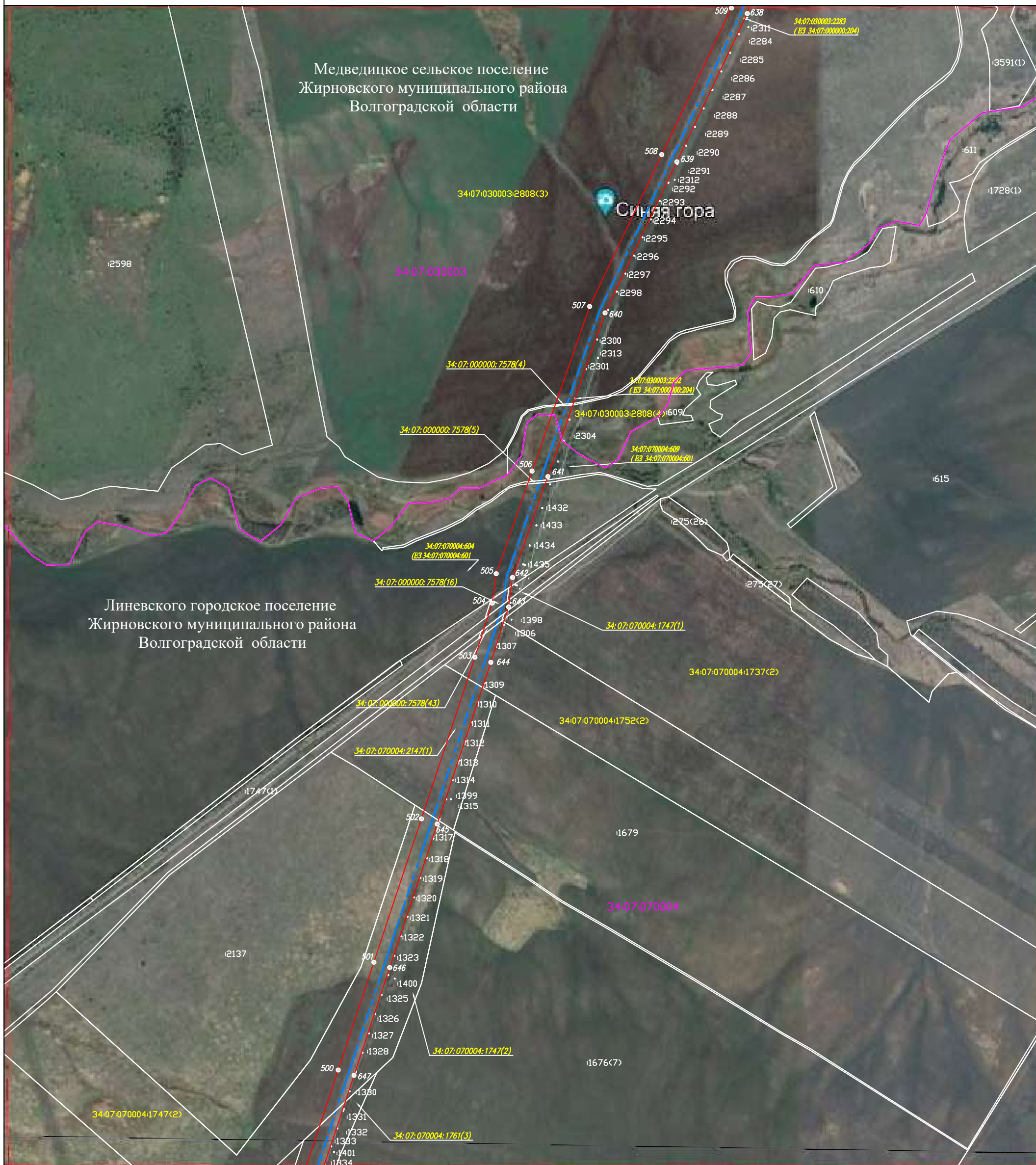
-  - проектная граница публичного сервитута
-  - граница земельного участка по сведениям ЕГРН
-  - граница кадастрового квартала по сведениям ЕГРН
-  - граница муниципального образования
-  - граница муниципального района
-  - проектное местоположение инженерного сооружения
-  - существующая часть границы земельного участка, сведения о которой не достаточны для определения ее местоположения
-  34:07:030003:3337(1) - номер земельного участка по сведениям ЕГРН в отношении которого испрашивается публичный сервитут
-  34:07:030003 - номер кадастрового квартала по сведениям ЕГРН
-  2611 - номер земельного участка по сведениям ЕГРН
-  - обозначение характерных точек границ публичного сервитута

Схема расположения листов

- 1
- 2
- 3
- 4
- 5
- 6
- 7
- 8
- 9
- 10
- 11
- 12
- 13
- 14

Лист 5

Схема расположения границ публичного сервитута



Масштаб 1:10 000

Система координат: МСК-34, зона 2

Используемые условные знаки и обозначения:






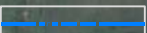


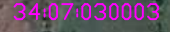


-  - проектная граница публичного сервитута
-  - граница земельного участка по сведениям ЕГРН
-  - граница кадастрового квартала по сведениям ЕГРН
-  - граница муниципального образования
-  - граница муниципального района
-  - проектное местоположение инженерного сооружения
-  - существующая часть границы земельного участка, сведения о которой не достаточны для определения ее местоположения
-  34:07:030003:3337(1) - номер земельного участка по сведениям ЕГРН в отношении которого испрашивается публичный сервитут
-  34:07:030003 - номер кадастрового квартала по сведениям ЕГРН
-  :2611 - номер земельного участка по сведениям ЕГРН
-  - обозначение характерных точек границ публичного сервитута

Схема расположения листов

- 1
- 2
- 3
- 4
- 5
- 6
- 7
- 8
- 9
- 10
- 11
- 12
- 13
- 14

Схема расположения границ публичного сервитута

Линевского городского поселения
Жирновского муниципального района
Волгоградской области



Масштаб 1:10 000

Система координат: МСК-34, зона 2

Используемые условные знаки и обозначения:






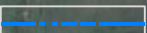

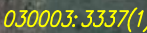
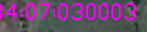


-  - проектная граница публичного сервитута
-  - граница земельного участка по сведениям ЕГРН
-  - граница кадастрового квартала по сведениям ЕГРН
-  - граница муниципального образования
-  - граница муниципального района
-  - проектное местоположение инженерного сооружения
-  - существующая часть границы земельного участка, сведения о которой не достаточны для определения ее местоположения
-  34:07:030003:3337(1) - номер земельного участка по сведениям ЕГРН в отношении которого испрашивается публичный сервитут
-  34:07:030003 - номер кадастрового квартала по сведениям ЕГРН
-  :2611 - номер земельного участка по сведениям ЕГРН
-  • - обозначение характерных точек границ публичного сервитута

Схема расположения листов

- 1
- 2
- 3
- 4
- 5
- 6
- 7
- 8
- 9
- 10
- 11
- 12
- 13
- 14

Лист 7

Схема расположения границ публичного сервитута

Линевского городского поселения
Жирновского муниципального района
Волгоградской области



Масштаб 1:10 000

Система координат: МСК-34, зона 2

Используемые условные знаки и обозначения:









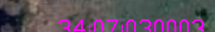


-  - проектная граница публичного сервитута
-  - граница земельного участка по сведениям ЕГРН
-  - граница кадастрового квартала по сведениям ЕГРН
-  - граница муниципального образования
-  - граница муниципального района
-  - проектное местоположение инженерного сооружения
-  - существующая часть границы земельного участка, сведения о которой не достаточны для определения ее местоположения
-  34:07:030003:3337(1) - номер земельного участка по сведениям ЕГРН в отношении которого испрашивается публичный сервитут
-  34:07:030003 - номер кадастрового квартала по сведениям ЕГРН
-  :2611 - номер земельного участка по сведениям ЕГРН
-  - обозначение характерных точек границ публичного сервитута

Схема расположения листов

- 1
- 2
- 3
- 4
- 5
- 6
- 7
- 8
- 9
- 10
- 11
- 12
- 13
- 14

Лист 8

Схема расположения границ публичного сервитута



Используемые условные знаки и обозначения:

Масштаб 1:10 000

Система координат: МСК-34, зона 2






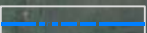


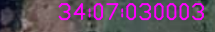


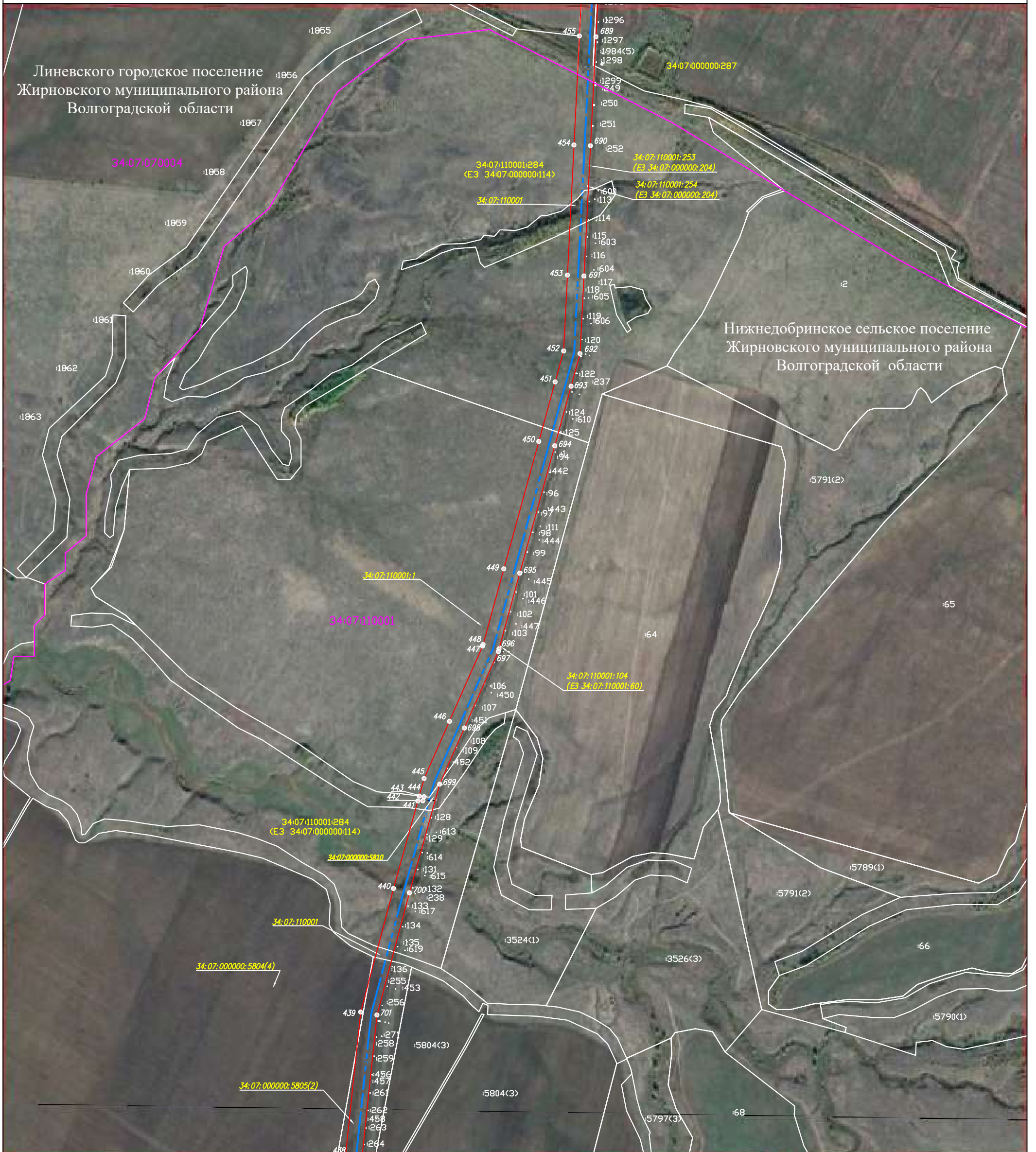
-  - проектная граница публичного сервитута
-  - граница земельного участка по сведениям ЕГРН
-  - граница кадастрового квартала по сведениям ЕГРН
-  - граница муниципального образования
-  - граница муниципального района
-  - проектное местоположение инженерного сооружения
-  - существующая часть границы земельного участка, сведения о которой не достаточны для определения ее местоположения
-  34:07:030003:3337(1) - номер земельного участка по сведениям ЕГРН в отношении которого испрашивается публичный сервитут
-  34:07:030003 - номер кадастрового квартала по сведениям ЕГРН
-  :2611 - номер земельного участка по сведениям ЕГРН
-  - обозначение характерных точек границ публичного сервитута

Схема расположения листов

- 1
- 2
- 3
- 4
- 5
- 6
- 7
- 8
- 9
- 10
- 11
- 12
- 13
- 14

Лист 9

Схема расположения границ публичного сервитута



Масштаб 1:10 000

Система координат: МСК-34, зона 2

Лист 10

Используемые условные знаки и обозначения:

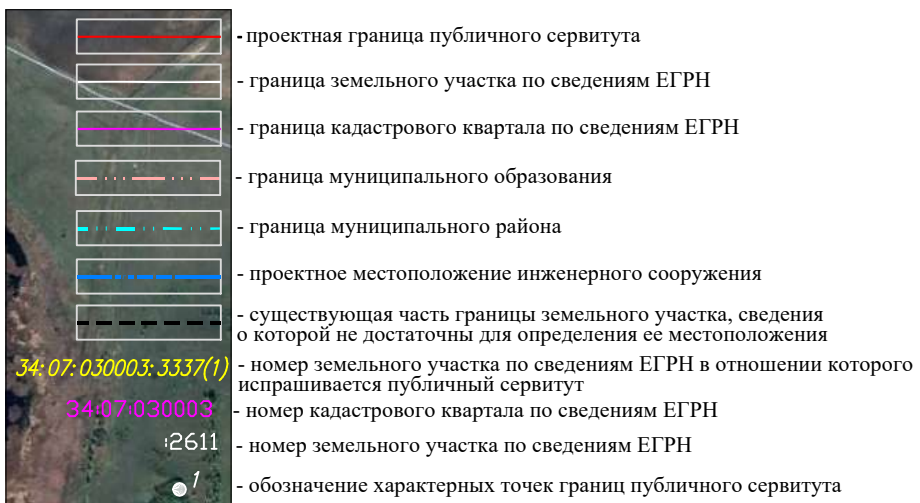


Схема расположения листов

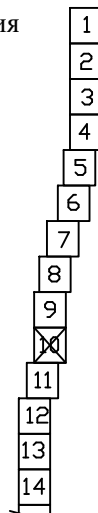


Схема расположения границ публичного сервитута

Нижнедобринское сельское поселение
Жирновского муниципального района
Волгоградской области



Масштаб 1:10 000

Система координат: МСК-34, зона 2

Используемые условные знаки и обозначения:

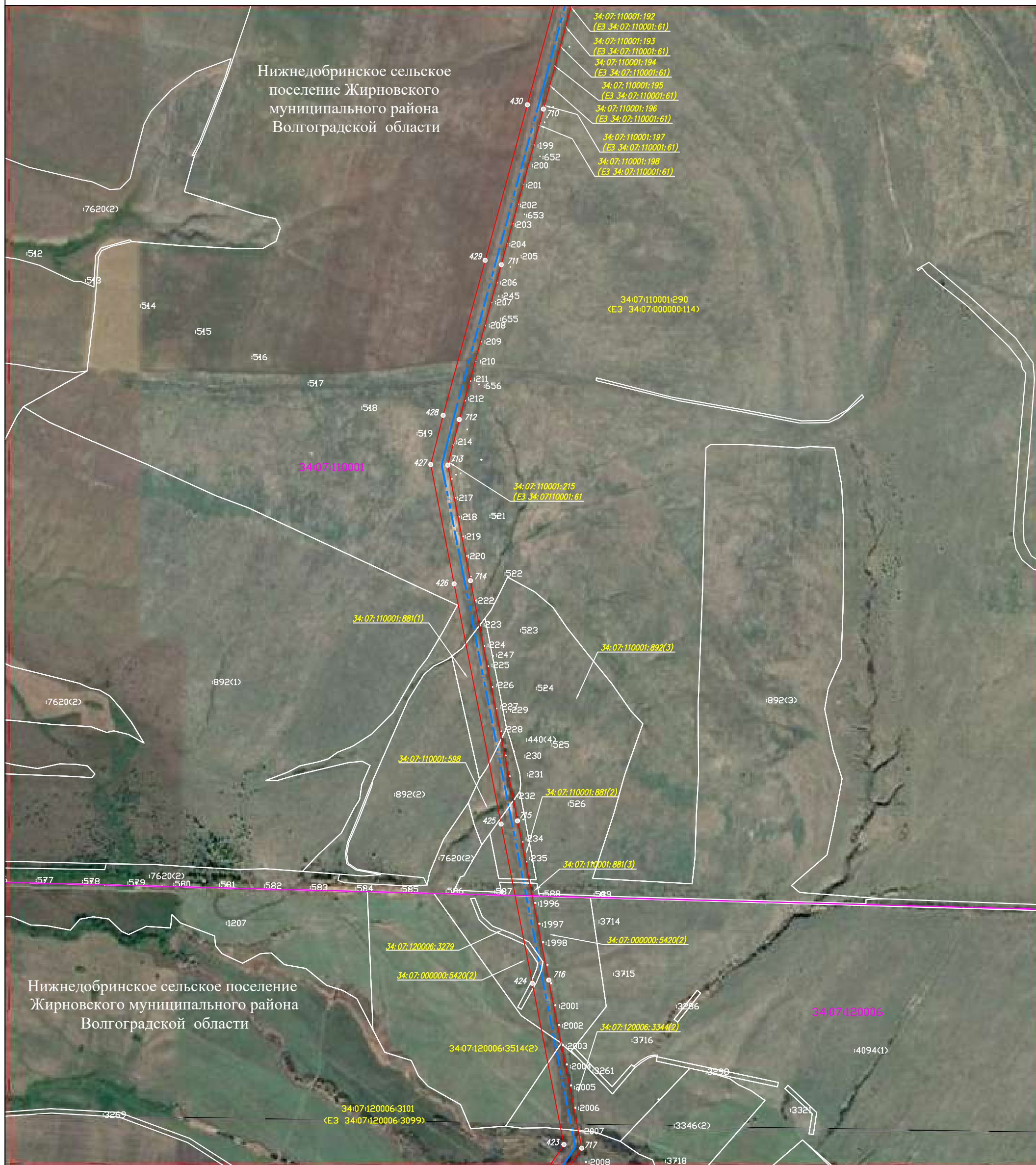
- проектная граница публичного сервитута
- граница земельного участка по сведениям ЕГРН
- граница кадастрового квартала по сведениям ЕГРН
- граница муниципального образования
- граница муниципального района
- проектное местоположение инженерного сооружения
- существующая часть границы земельного участка, сведения о которой не достаточны для определения ее местоположения
- 34:07:030003:3337(1) - номер земельного участка по сведениям ЕГРН в отношении которого испрашивается публичный сервитут
- 34:07:030003 - номер кадастрового квартала по сведениям ЕГРН
- :2611 - номер земельного участка по сведениям ЕГРН
- обозначение характерных точек границ публичного сервитута

Схема расположения листов

- 1
- 2
- 3
- 4
- 5
- 6
- 7
- 8
- 9
- 10
- 11
- 12
- 13
- 14

Лист 11

Схема расположения границ публичного сервитута



Масштаб 1:10 000

Система координат: МСК-34, зона 2

Используемые условные знаки и обозначения:






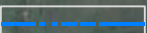


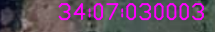


-  - проектная граница публичного сервитута
-  - граница земельного участка по сведениям ЕГРН
-  - граница кадастрового квартала по сведениям ЕГРН
-  - граница муниципального образования
-  - граница муниципального района
-  - проектное местоположение инженерного сооружения
-  - существующая часть границы земельного участка, сведения о которой не достаточны для определения ее местоположения
-  34:07:030003:3337(1) - номер земельного участка по сведениям ЕГРН в отношении которого испрашивается публичный сервитут
-  34:07:030003 - номер кадастрового квартала по сведениям ЕГРН
-  :2611 - номер земельного участка по сведениям ЕГРН
-  - обозначение характерных точек границ публичного сервитута

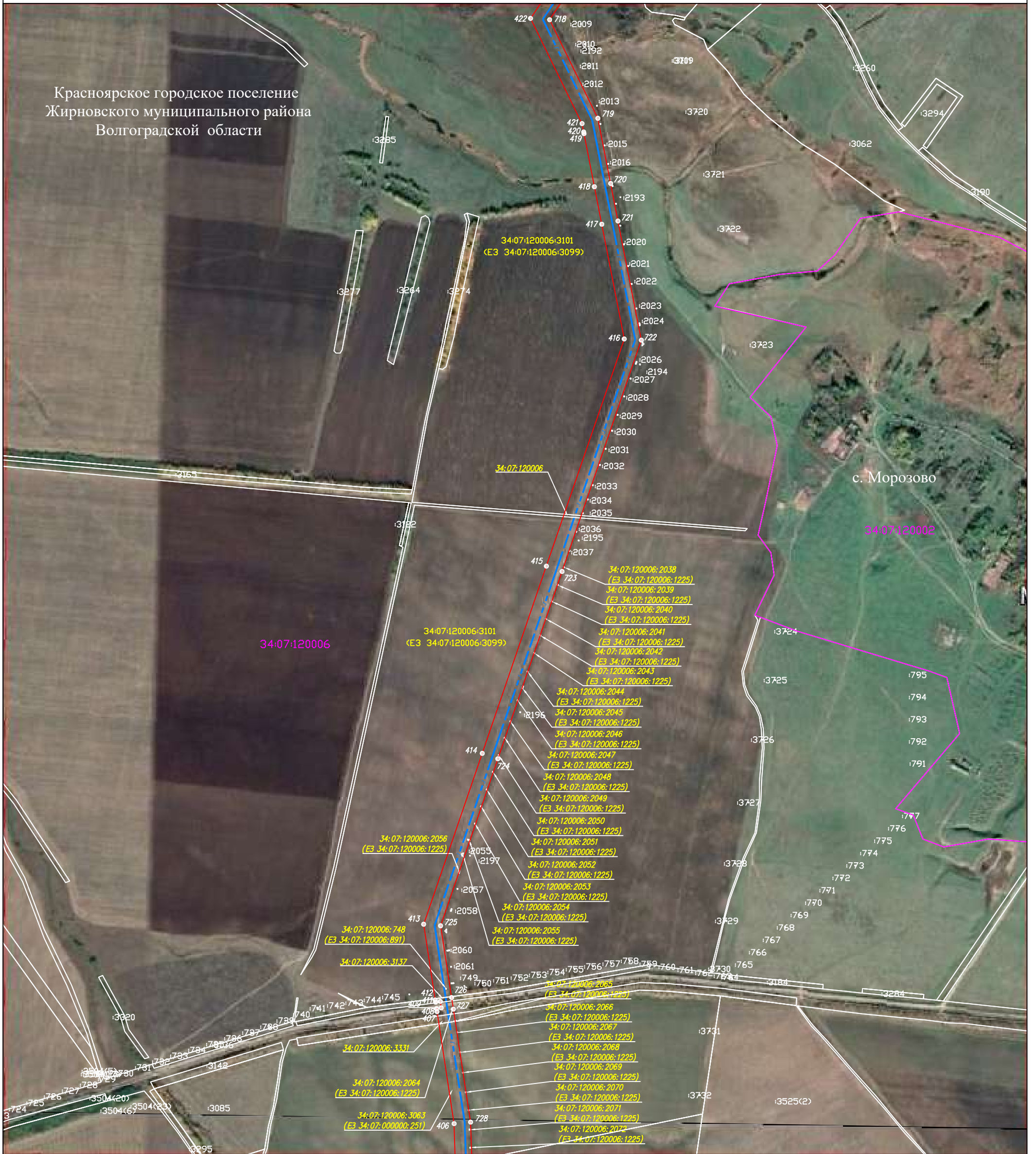
Схема расположения листов

- 1
- 2
- 3
- 4
- 5
- 6
- 7
- 8
- 9
- 10
- 11
- 12
- 13
- 14

Лист 12

Схема расположения границ публичного сервитута

Красноярское городское поселение
Жирновского муниципального района
Волгоградской области



Масштаб 1:10 000

Система координат: МСК-34, зона 2

Используемые условные знаки и обозначения:

	- проектная граница публичного сервитута
	- граница земельного участка по сведениям ЕГРН
	- граница кадастрового квартала по сведениям ЕГРН
	- граница муниципального образования
	- граница муниципального района
	- проектное местоположение инженерного сооружения
	- существующая часть границы земельного участка, сведения о которой не достаточны для определения ее местоположения
	- номер земельного участка по сведениям ЕГРН в отношении которого испрашивается публичный сервитут
	- номер кадастрового квартала по сведениям ЕГРН
	- номер земельного участка по сведениям ЕГРН
	- обозначение характерных точек границ публичного сервитута

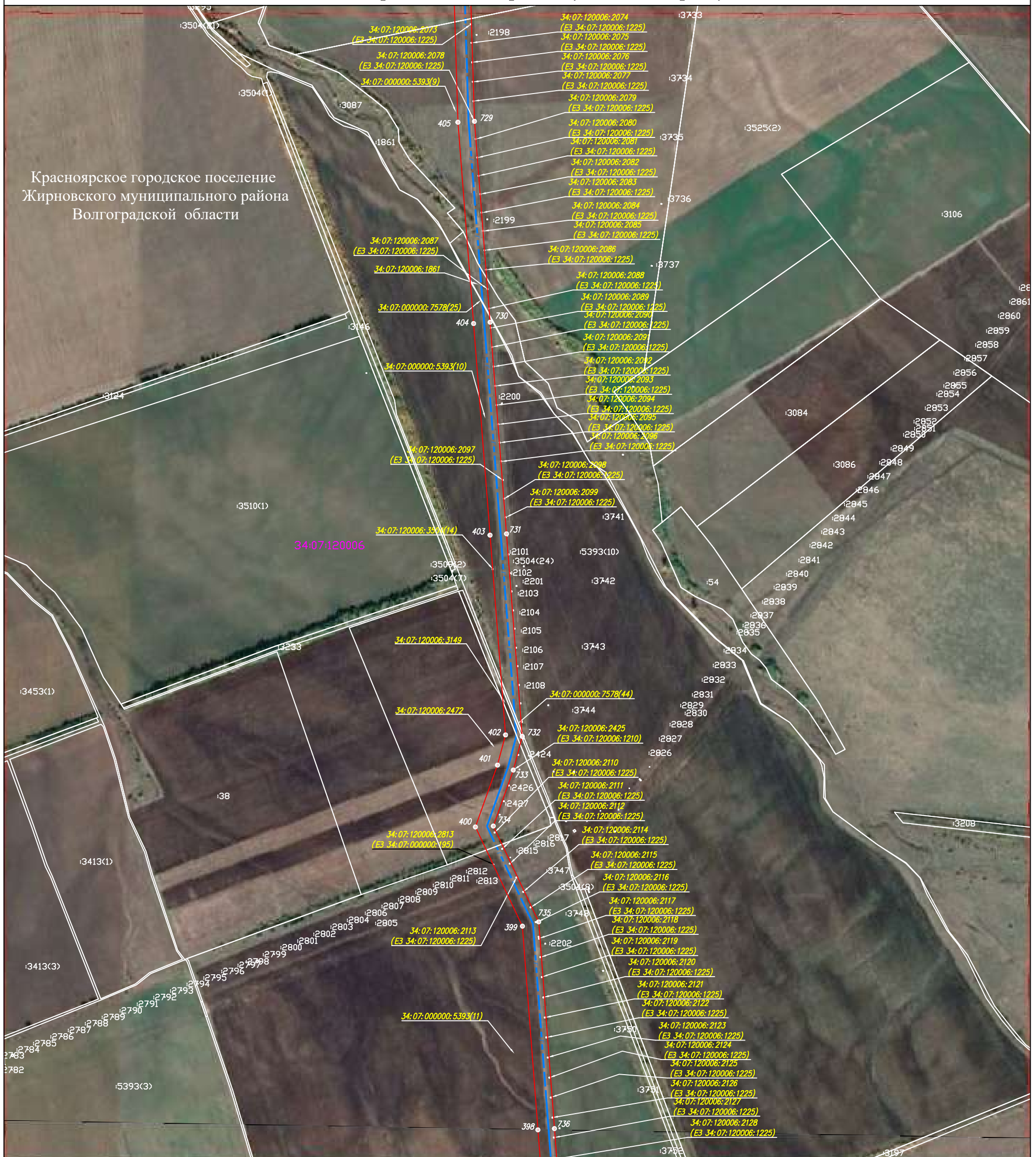
Схема расположения
листов

1
2
3
4
5
6
7
8
9
10
11
12
13
14

Лист 13

Схема расположения границ публичного сервитута

Красноярское городское поселение
Жирновского муниципального района
Волгоградской области



Масштаб 1:10 000

Система координат: МСК-34, зона 2

Используемые условные знаки и обозначения:

- проектная граница публичного сервитута
- граница земельного участка по сведениям ЕГРН
- граница кадастрового квартала по сведениям ЕГРН
- граница муниципального образования
- граница муниципального района
- проектное местоположение инженерного сооружения
- существующая часть границы земельного участка, сведения о которой не достаточны для определения ее местоположения
- 34:07:030003:3337(1) - номер земельного участка по сведениям ЕГРН в отношении которого испрашивается публичный сервитут
- 34:07:030003 - номер кадастрового квартала по сведениям ЕГРН
- :2611 - номер земельного участка по сведениям ЕГРН
- обозначение характерных точек границ публичного сервитута

Схема расположения листов

- 1
- 2
- 3
- 4
- 5
- 6
- 7
- 8
- 9
- 10
- 11
- 12
- 13

Лист 14

Схема расположения границ публичного сервитута

Красноярское городское поселение
Жирновского муниципального района
Волгоградской области



Масштаб 1:10 000

Система координат: МСК-34, зона 2

Лист 15

Используемые условные знаки и обозначения:

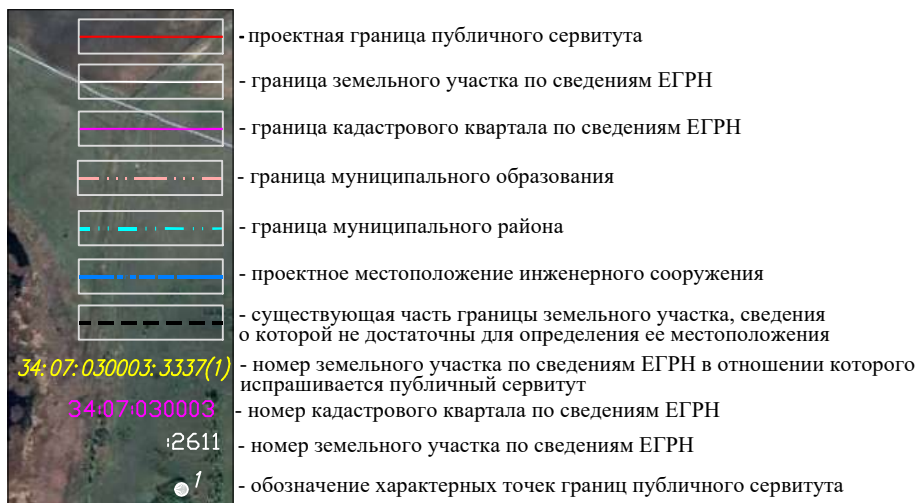


Схема расположения листов

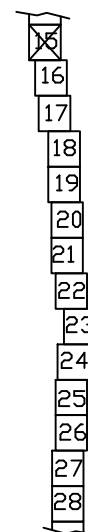


Схема расположения границ публичного сервитута

Красноярское городское поселение
Жирновского муниципального района
Волгоградской области



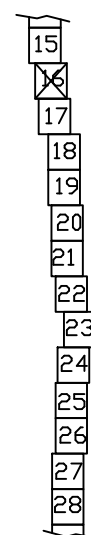
Масштаб 1:10 000

Система координат: МСК-34, зона 2

Используемые условные знаки и обозначения:

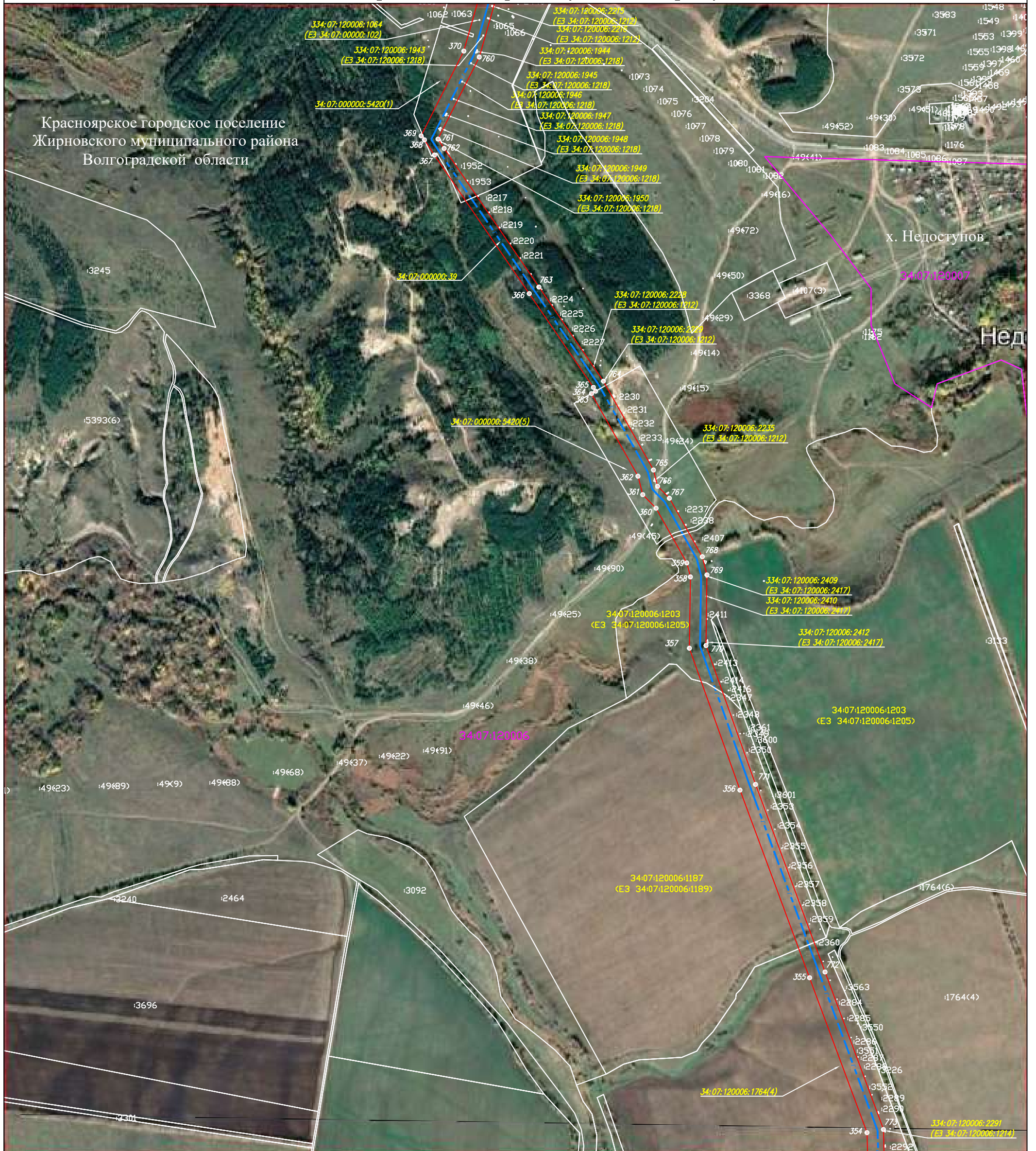
	- проектная граница публичного сервитута
	- граница земельного участка по сведениям ЕГРН
	- граница кадастрового квартала по сведениям ЕГРН
	- граница муниципального образования
	- граница муниципального района
	- проектное местоположение инженерного сооружения
	- существующая часть границы земельного участка, сведения о которой не достаточны для определения ее местоположения
34:07:030003:3337(1)	- номер земельного участка по сведениям ЕГРН в отношении которого испрашивается публичный сервитут
34:07:030003	- номер кадастрового квартала по сведениям ЕГРН
2611	- номер земельного участка по сведениям ЕГРН
•	- обозначение характерных точек границ публичного сервитута

Схема расположения листов



Лист 16

Схема расположения границ публичного сервитута



Красноярское городское поселение
Жирновского муниципального района
Волгоградской области

х. Недоступов

Нед

Масштаб 1:10 000

Система координат: МСК-34, зона 2

Лист 17

Используемые условные знаки и обозначения:

- проектная граница публичного сервитута
- граница земельного участка по сведениям ЕГРН
- граница кадастрового квартала по сведениям ЕГРН
- граница муниципального образования
- граница муниципального района
- проектное местоположение инженерного сооружения
- существующая часть границы земельного участка, сведения о которой не достаточны для определения ее местоположения
- 34:07:030003:3337(1) - номер земельного участка по сведениям ЕГРН в отношении которого испрашивается публичный сервитут
- 34:07:030003 - номер кадастрового квартала по сведениям ЕГРН
- :2611 - номер земельного участка по сведениям ЕГРН
- обозначение характерных точек границ публичного сервитута

Схема расположения листов

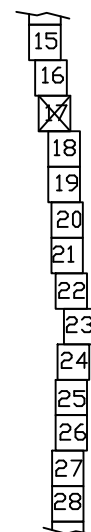
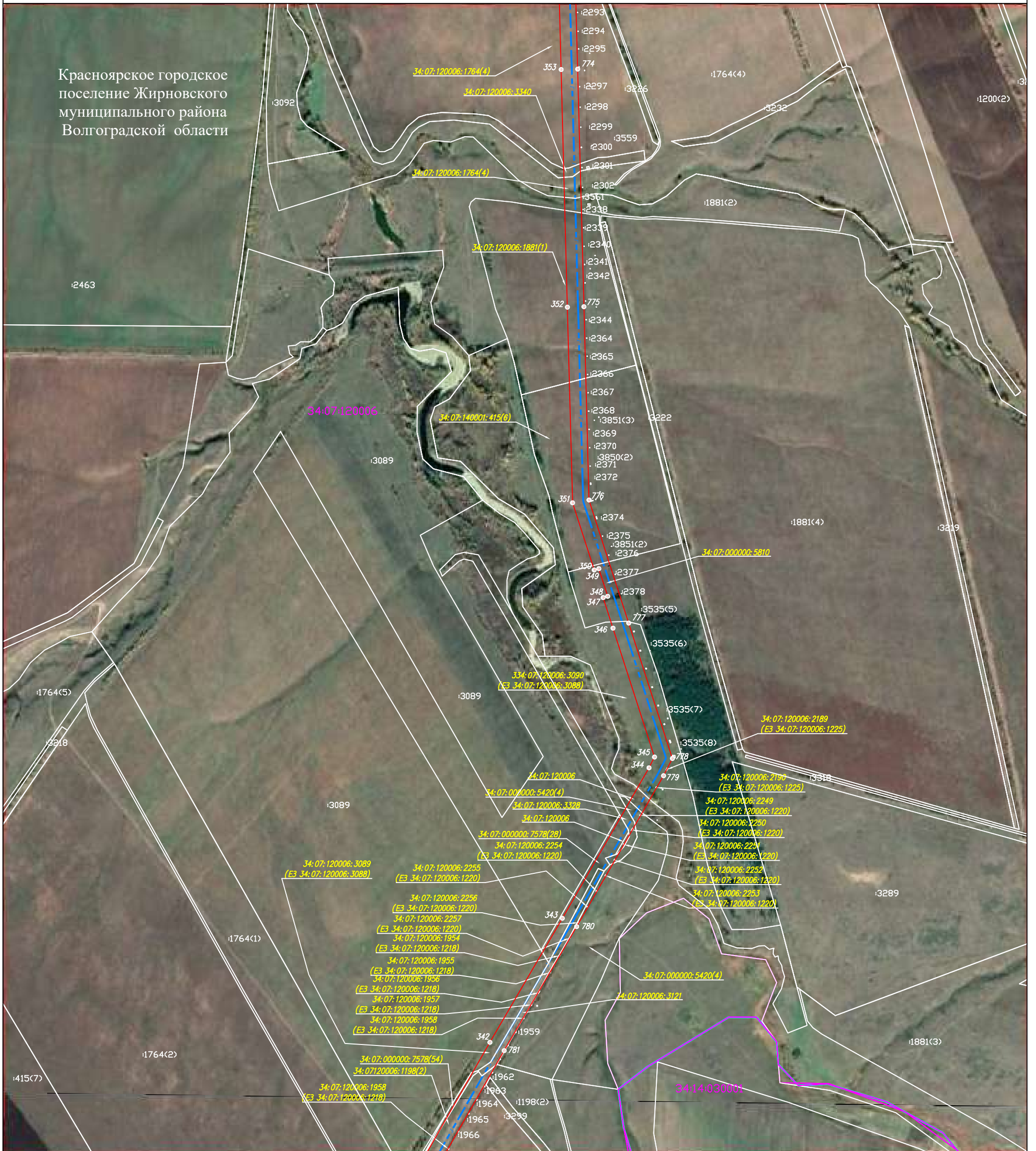


Схема расположения границ публичного сервитута

Красноярское городское поселение Жирновского муниципального района Волгоградской области



Масштаб 1:10 000

Система координат: МСК-34, зона 2

Лист 18

Используемые условные знаки и обозначения:

- проектная граница публичного сервитута
- граница земельного участка по сведениям ЕГРН
- граница кадастрового квартала по сведениям ЕГРН
- граница муниципального образования
- граница муниципального района
- проектное местоположение инженерного сооружения
- существующая часть границы земельного участка, сведения о которой не достаточны для определения ее местоположения
- 34:07:030003:3337(1) - номер земельного участка по сведениям ЕГРН в отношении которого испрашивается публичный сервитут
- 34:07:030003 - номер кадастрового квартала по сведениям ЕГРН
- :2611 - номер земельного участка по сведениям ЕГРН
- обозначение характерных точек границ публичного сервитута

Схема расположения листов

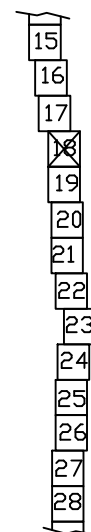
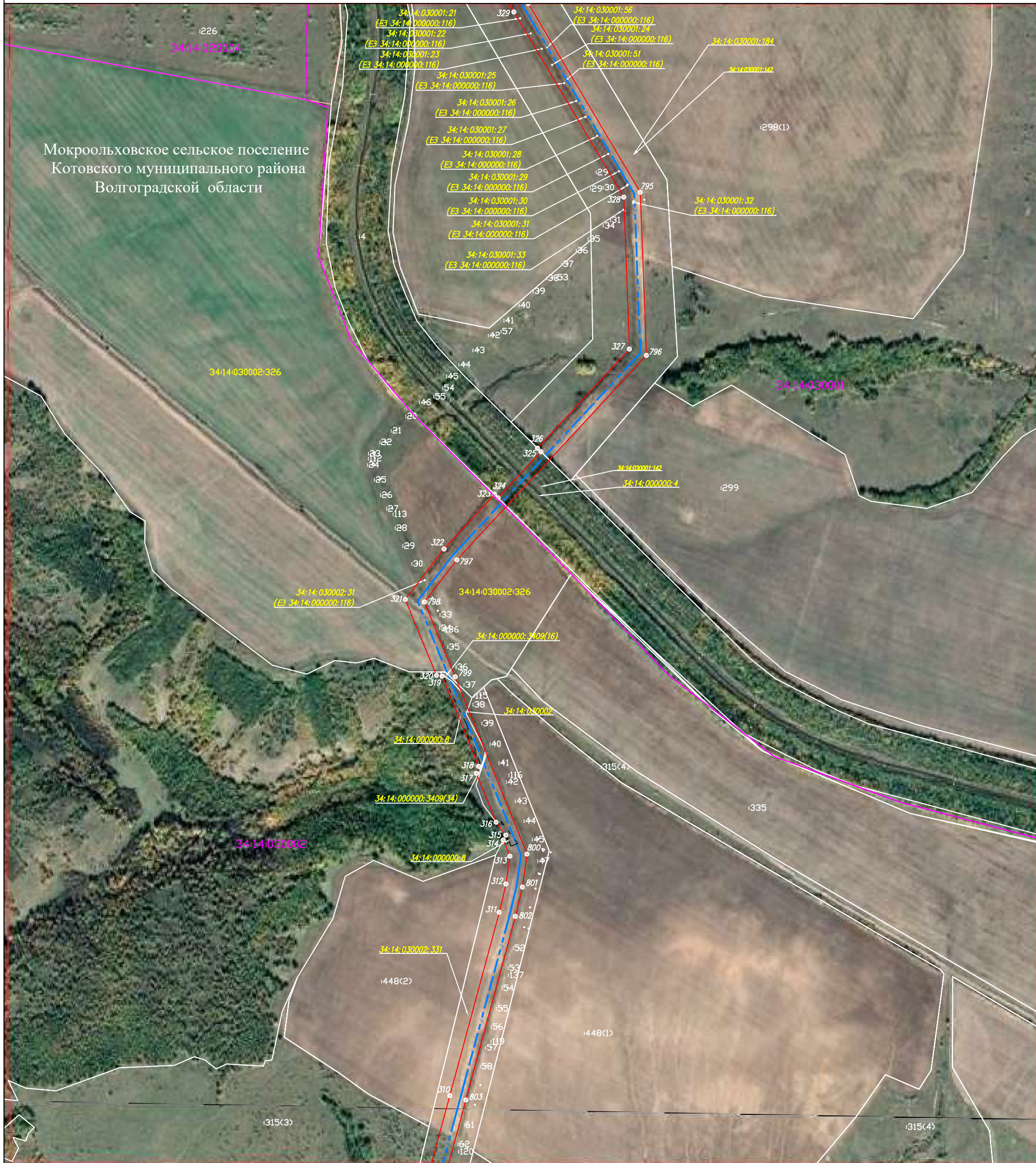


Схема расположения границ публичного сервитута



Мокроольховское сельское поселение
Котовского муниципального района
Волгоградской области

Масштаб 1:10 000

Система координат: МСК-34, зона 2

Лист 20

Используемые условные знаки и обозначения:

- проектная граница публичного сервитута
- граница земельного участка по сведениям ЕГРН
- граница кадастрового квартала по сведениям ЕГРН
- граница муниципального образования
- граница муниципального района
- проектное местоположение инженерного сооружения
- существующая часть границы земельного участка, сведения о которой не достаточны для определения ее местоположения
- 34:07:030003:3337(1) - номер земельного участка по сведениям ЕГРН в отношении которого испрашивается публичный сервитут
- 34:07:030003 - номер кадастрового квартала по сведениям ЕГРН
- :2611 - номер земельного участка по сведениям ЕГРН
- обозначение характерных точек границ публичного сервитута

Схема расположения
листов

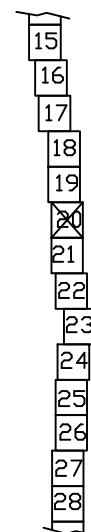


Схема расположения границ публичного сервитута

Мокропольховское сельское поселение
Котовского муниципального района
Волгоградской области



Масштаб 1:10 000

Система координат: МСК-34, зона 2

Лист 21

Используемые условные знаки и обозначения:

- проектная граница публичного сервитута
- граница земельного участка по сведениям ЕГРН
- граница кадастрового квартала по сведениям ЕГРН
- граница муниципального образования
- граница муниципального района
- проектное местоположение инженерного сооружения
- существующая часть границы земельного участка, сведения о которой не достаточны для определения ее местоположения
- 34:07:030003:3337(1) - номер земельного участка по сведениям ЕГРН в отношении которого испрашивается публичный сервитут
- 34:07:030003 - номер кадастрового квартала по сведениям ЕГРН
- :2611 - номер земельного участка по сведениям ЕГРН
- обозначение характерных точек границ публичного сервитута

Схема расположения листов

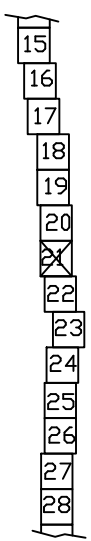
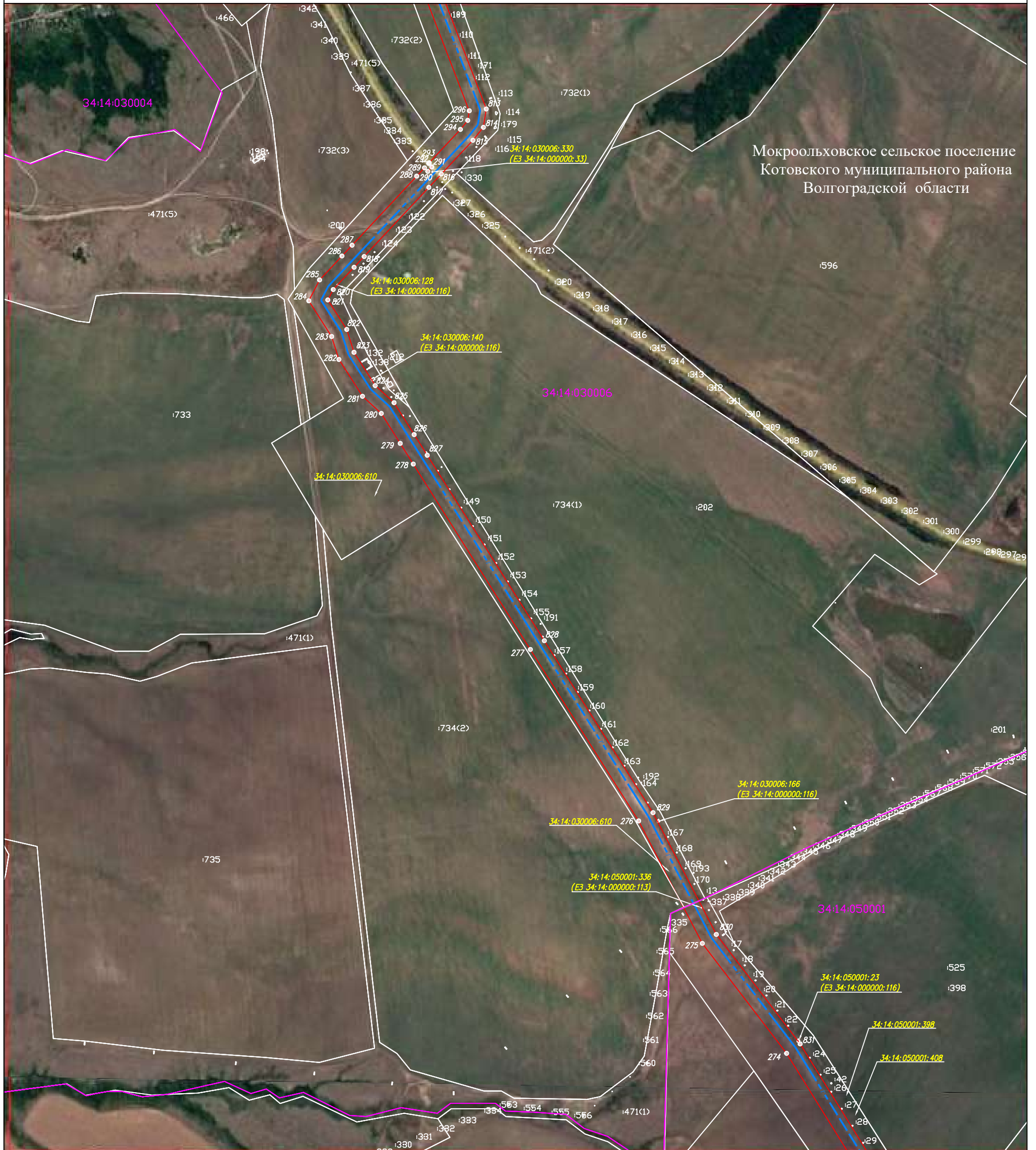


Схема расположения границ публичного сервитута



Микрооьльховское сельское поселение
Котовского муниципального района
Волгоградской области

Масштаб 1:10 000

Система координат: МСК-34, зона 2

Лист 22

Используемые условные знаки и обозначения:

- проектная граница публичного сервитута
- граница земельного участка по сведениям ЕГРН
- граница кадастрового квартала по сведениям ЕГРН
- граница муниципального образования
- граница муниципального района
- проектное местоположение инженерного сооружения
- существующая часть границы земельного участка, сведения о которой не достаточны для определения ее местоположения
- 34:07:030003:3337(1) - номер земельного участка по сведениям ЕГРН в отношении которого испрашивается публичный сервитут
- 34:07:030003 - номер кадастрового квартала по сведениям ЕГРН
- :2611 - номер земельного участка по сведениям ЕГРН
- обозначение характерных точек границ публичного сервитута

Схема расположения листов

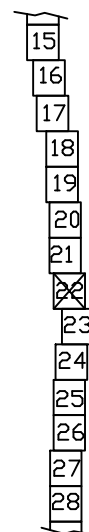
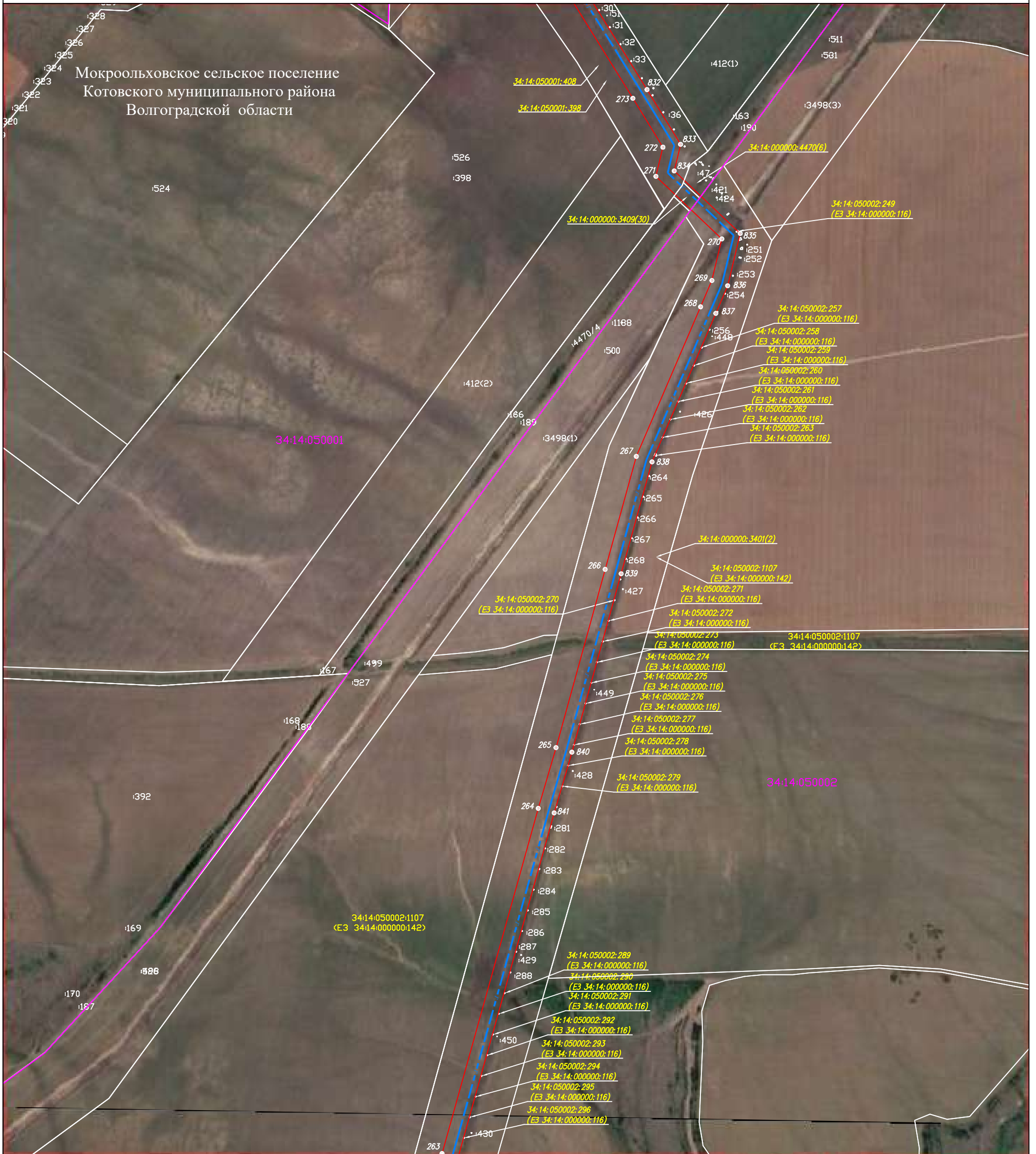


Схема расположения границ публичного сервитута



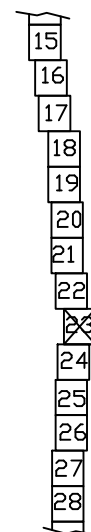
Используемые условные знаки и обозначения:

Масштаб 1:10 000

Система координат: МСК-34, зона 2

	- проектная граница публичного сервитута
	- граница земельного участка по сведениям ЕГРН
	- граница кадастрового квартала по сведениям ЕГРН
	- граница муниципального образования
	- граница муниципального района
	- проектное местоположение инженерного сооружения
	- существующая часть границы земельного участка, сведения о которой не достаточны для определения ее местоположения
	- номер земельного участка по сведениям ЕГРН в отношении которого испрашивается публичный сервитут
	- номер кадастрового квартала по сведениям ЕГРН
	- номер земельного участка по сведениям ЕГРН
	- обозначение характерных точек границ публичного сервитута

Схема расположения листов



Лист 23

Схема расположения границ публичного сервитута

Микрооколовское сельское поселение
Котовского муниципального района
Волгоградской области



Масштаб 1:10 000

Система координат: МСК-34, зона 2

Лист 24

Используемые условные знаки и обозначения:









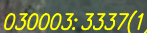
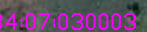

-  - проектная граница публичного сервитута
-  - граница земельного участка по сведениям ЕГРН
-  - граница кадастрового квартала по сведениям ЕГРН
-  - граница муниципального образования
-  - граница муниципального района
-  - проектное местоположение инженерного сооружения
-  - существующая часть границы земельного участка, сведения о которой не достаточны для определения ее местоположения
-  - номер земельного участка по сведениям ЕГРН в отношении которого испрашивается публичный сервитут
-  - номер кадастрового квартала по сведениям ЕГРН
-  - номер земельного участка по сведениям ЕГРН
-  - обозначение характерных точек границ публичного сервитута

Схема расположения
листов

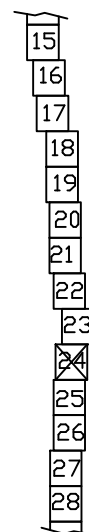
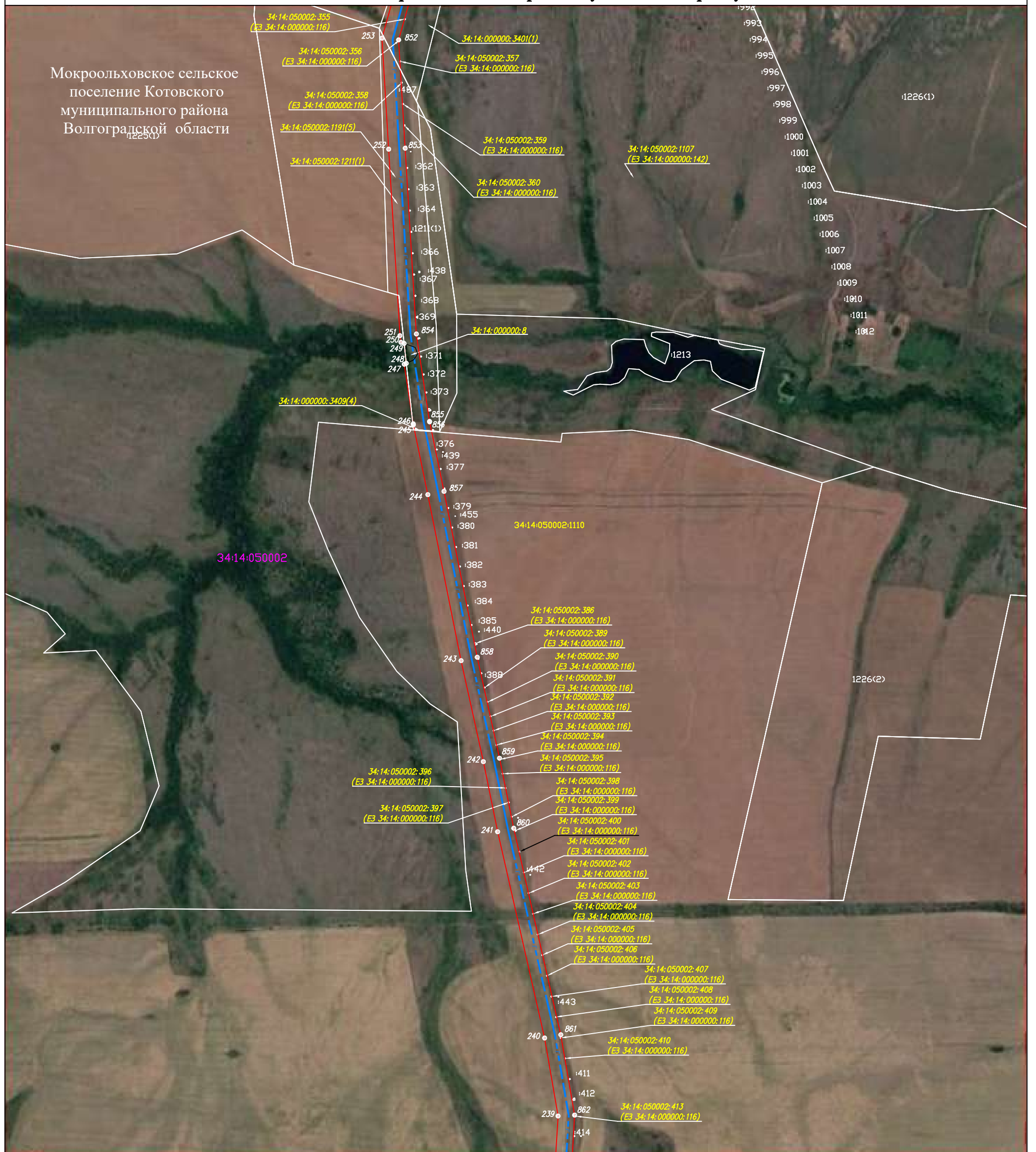


Схема расположения границ публичного сервитута

Микроохлазовское сельское поселение Котовского муниципального района Волгоградской области



Масштаб 1:10 000

Система координат: МСК-34, зона 2

Лист 25

Используемые условные знаки и обозначения:






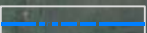


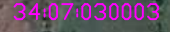


-  - проектная граница публичного сервитута
-  - граница земельного участка по сведениям ЕГРН
-  - граница кадастрового квартала по сведениям ЕГРН
-  - граница муниципального образования
-  - граница муниципального района
-  - проектное местоположение инженерного сооружения
-  - существующая часть границы земельного участка, сведения о которой не достаточны для определения ее местоположения
-  34:07:030003:3337(1) - номер земельного участка по сведениям ЕГРН в отношении которого испрашивается публичный сервитут
-  34:07:030003 - номер кадастрового квартала по сведениям ЕГРН
-  2611 - номер земельного участка по сведениям ЕГРН
-  - обозначение характерных точек границ публичного сервитута

Схема расположения листов

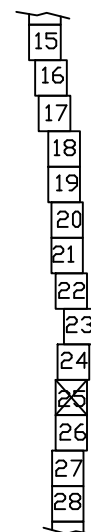
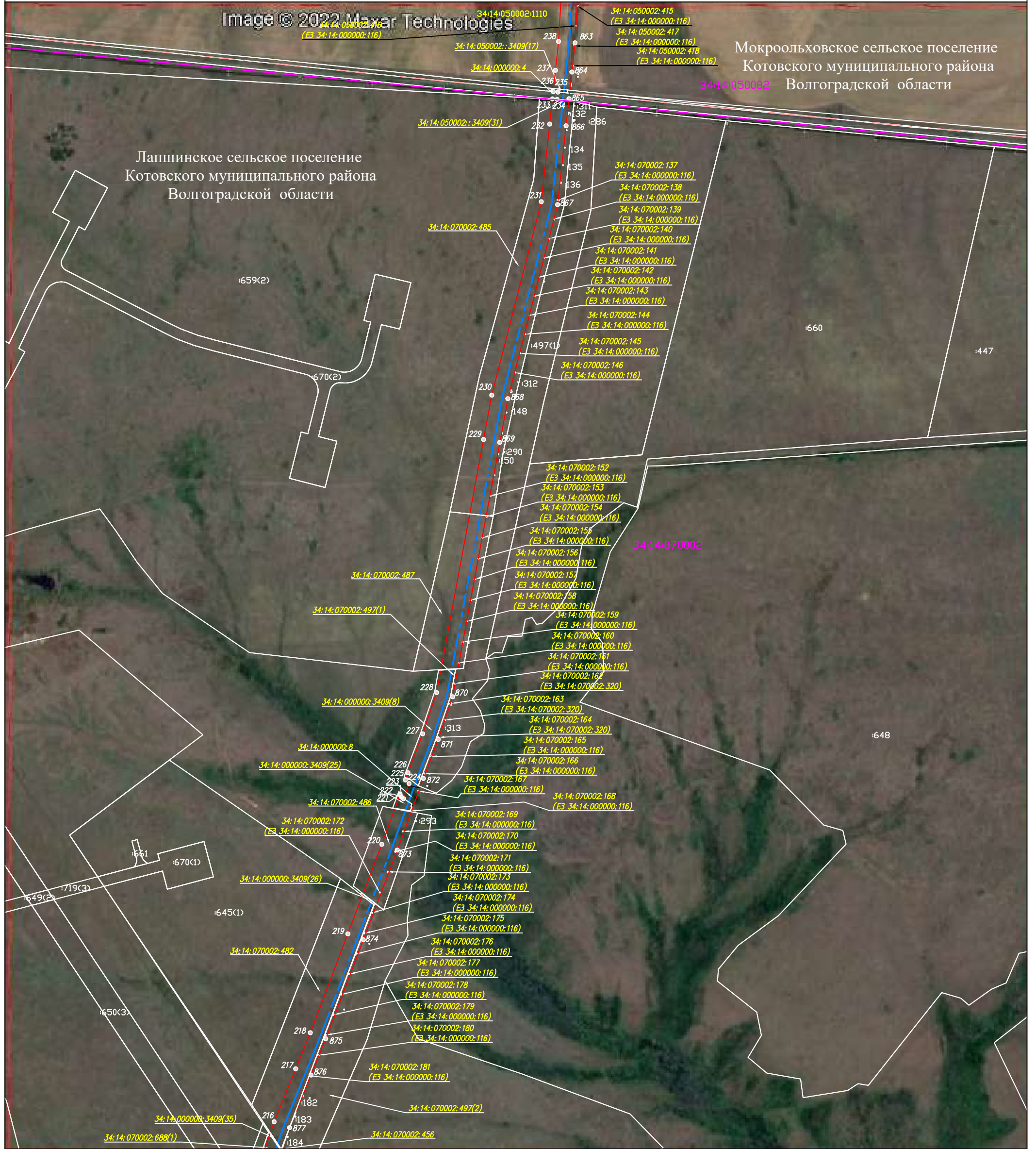


Схема расположения границ публичного сервитута

Image © 2022 Maxar Technologies

Мокрольховское сельское поселение
Котовского муниципального района
Волгоградской области
34:14:050002

Лапшинское сельское поселение
Котовского муниципального района
Волгоградской области



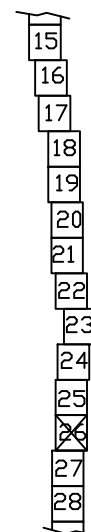
Масштаб 1:10 000

Система координат: МСК-34, зона 2

Используемые условные знаки и обозначения:

- проектная граница публичного сервитута
- граница земельного участка по сведениям ЕГРН
- граница кадастрового квартала по сведениям ЕГРН
- граница муниципального образования
- граница муниципального района
- проектное местоположение инженерного сооружения
- существующая часть границы земельного участка, сведения о которой не достаточны для определения ее местоположения
- 34:07:030003:3337(1) - номер земельного участка по сведениям ЕГРН в отношении которого испрашивается публичный сервитут
- 34:07:030003 - номер кадастрового квартала по сведениям ЕГРН
- :2611 - номер земельного участка по сведениям ЕГРН
- обозначение характерных точек границ публичного сервитута

Схема расположения листов

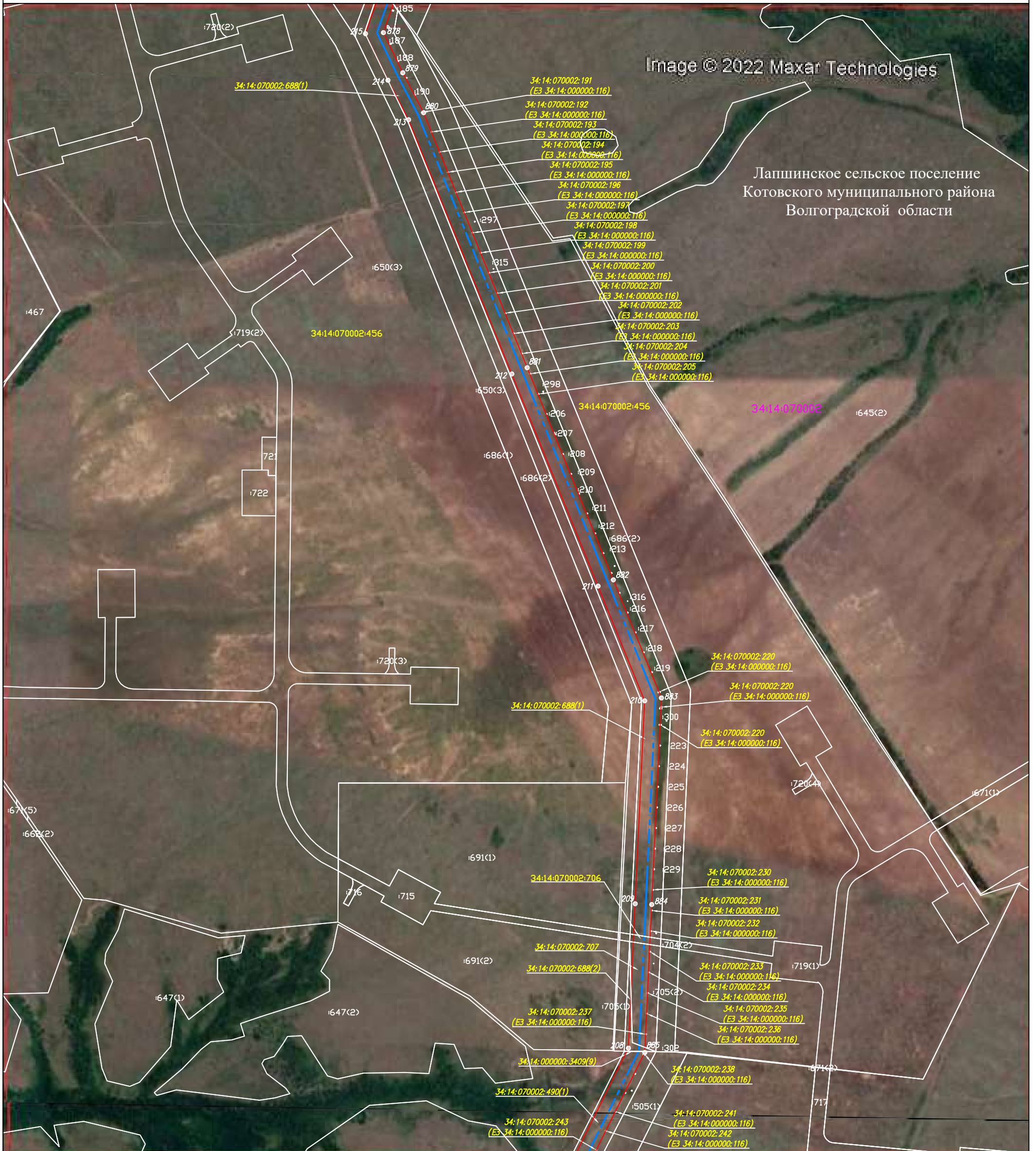


Лист 26

Схема расположения границ публичного сервитута

Image © 2022 Maxar Technologies

Лапшинское сельское поселение
Котовского муниципального района
Волгоградской области



Масштаб 1:10 000

Система координат: МСК-34, зона 2

Используемые условные знаки и обозначения:

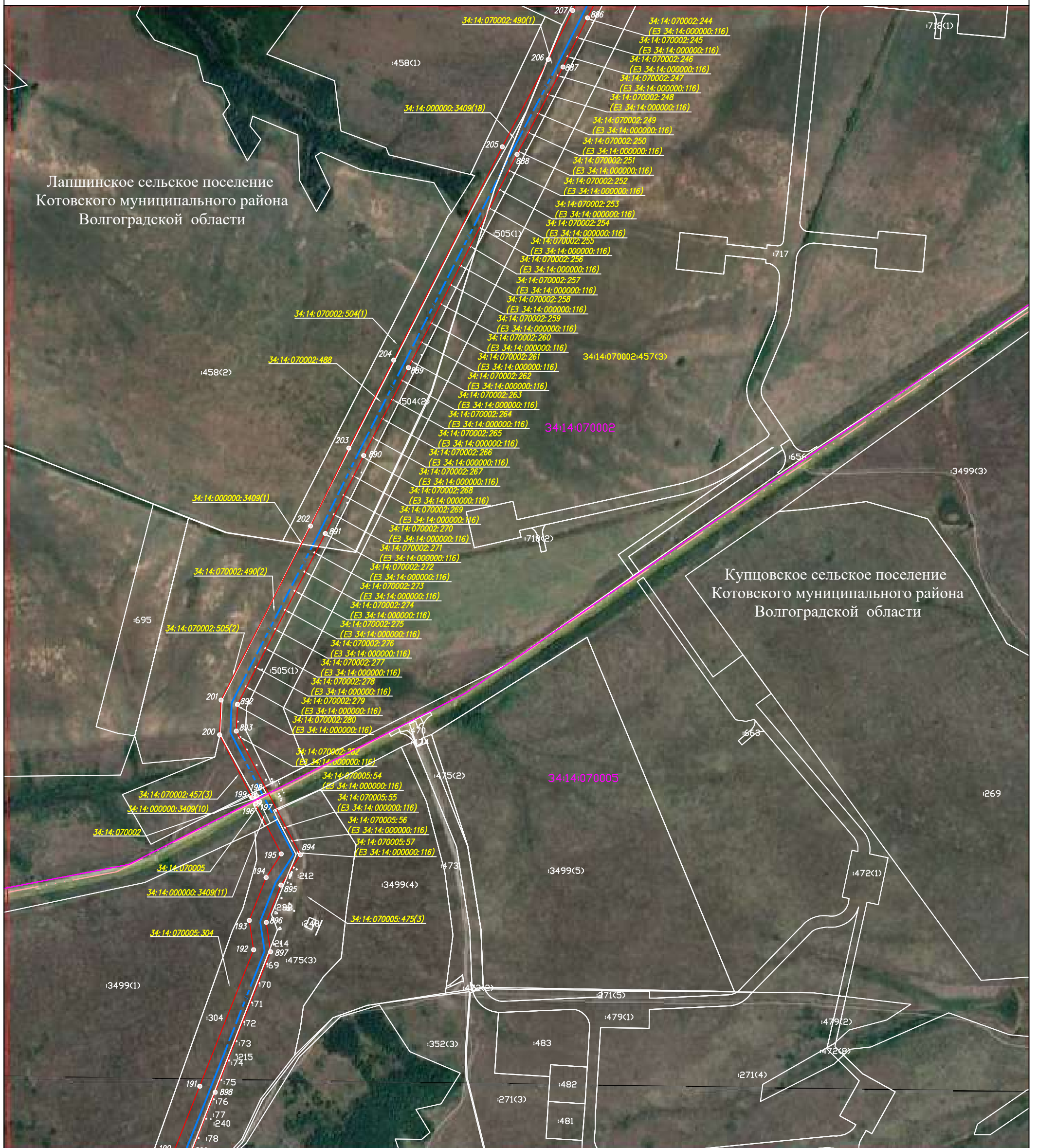
	- проектная граница публичного сервитута
	- граница земельного участка по сведениям ЕГРН
	- граница кадастрового квартала по сведениям ЕГРН
	- граница муниципального образования
	- граница муниципального района
	- проектное местоположение инженерного сооружения
	- существующая часть границы земельного участка, сведения о которой не достаточны для определения ее местоположения
	- номер земельного участка по сведениям ЕГРН в отношении которого испрашивается публичный сервитут
	- номер кадастрового квартала по сведениям ЕГРН
	- номер земельного участка по сведениям ЕГРН
	- обозначение характерных точек границ публичного сервитута

Схема расположения листов

15
16
17
18
19
20
21
22
23
24
25
26
27
28

Лист 27

Схема расположения границ публичного сервитута



Лапшинское сельское поселение
Котовского муниципального района
Волгоградской области

Купцовское сельское поселение
Котовского муниципального района
Волгоградской области

Масштаб 1:10 000

Система координат: МСК-34, зона 2

Лист 28

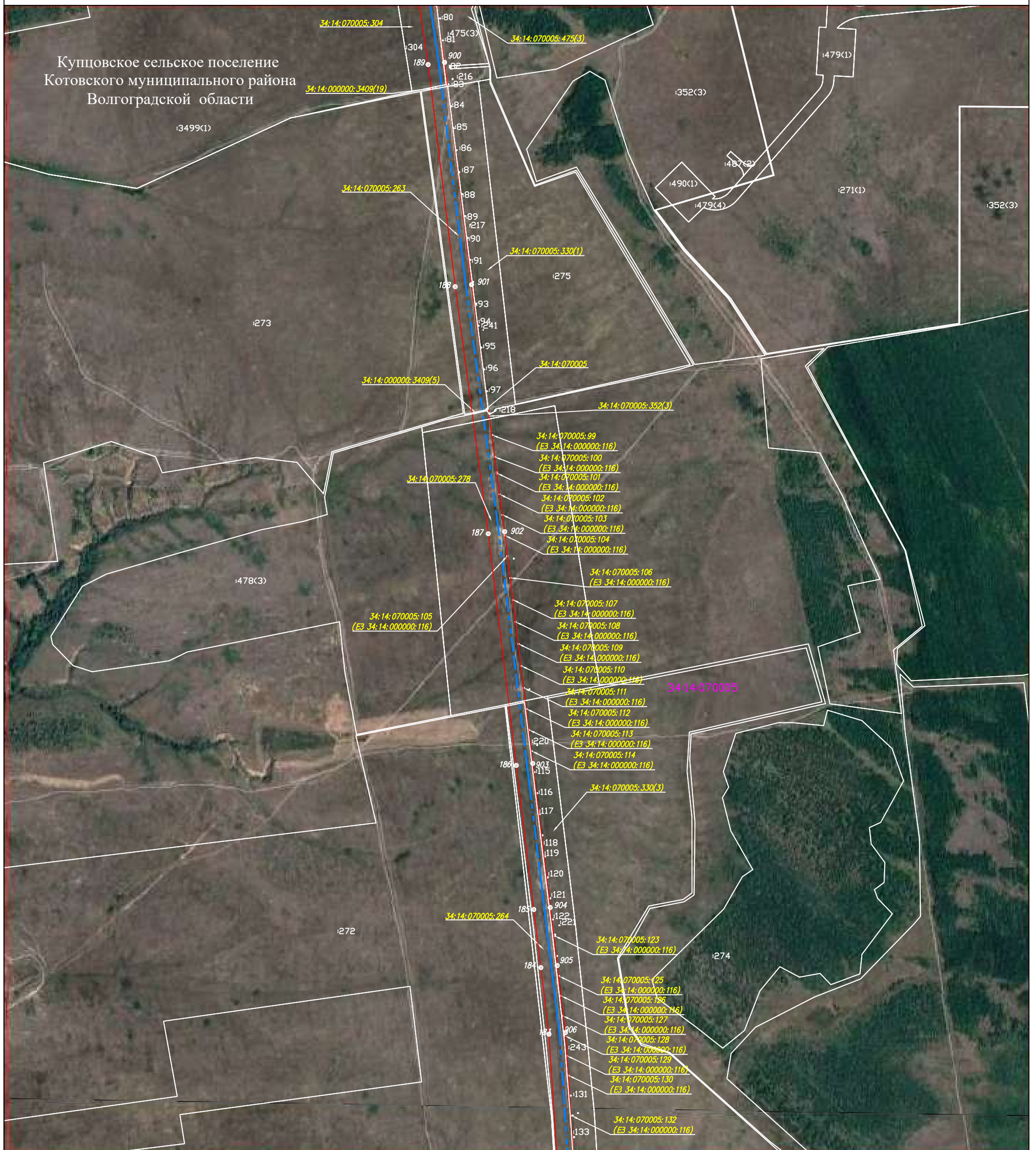
Используемые условные знаки и обозначения:

	- проектная граница публичного сервитута
	- граница земельного участка по сведениям ЕГРН
	- граница кадастрового квартала по сведениям ЕГРН
	- граница муниципального образования
	- граница муниципального района
	- проектное местоположение инженерного сооружения
	- существующая часть границы земельного участка, сведения о которой не достаточны для определения ее местоположения
	- номер земельного участка по сведениям ЕГРН в отношении которого испрашивается публичный сервитут
	- номер кадастрового квартала по сведениям ЕГРН
	- номер земельного участка по сведениям ЕГРН
	- обозначение характерных точек границ публичного сервитута

Схема расположения
листов

15
16
17
18
19
20
21
22
23
24
25
26
27
28

Схема расположения границ публичного сервитута



Используемые условные знаки и обозначения:

Масштаб 1:10 000

Система координат: МСК-34, зона 2

	- проектная граница публичного сервитута
	- граница земельного участка по сведениям ЕГРН
	- граница кадастрового квартала по сведениям ЕГРН
	- граница муниципального образования
	- граница муниципального района
	- проектное местоположение инженерного сооружения
	- существующая часть границы земельного участка, сведения о которой не достаточны для определения ее местоположения
	- номер земельного участка по сведениям ЕГРН в отношении которого испрашивается публичный сервитут
	- номер кадастрового квартала по сведениям ЕГРН
	- номер земельного участка по сведениям ЕГРН
	- обозначение характерных точек границ публичного сервитута

Схема расположения листов

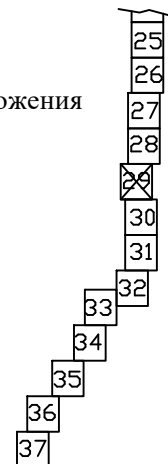
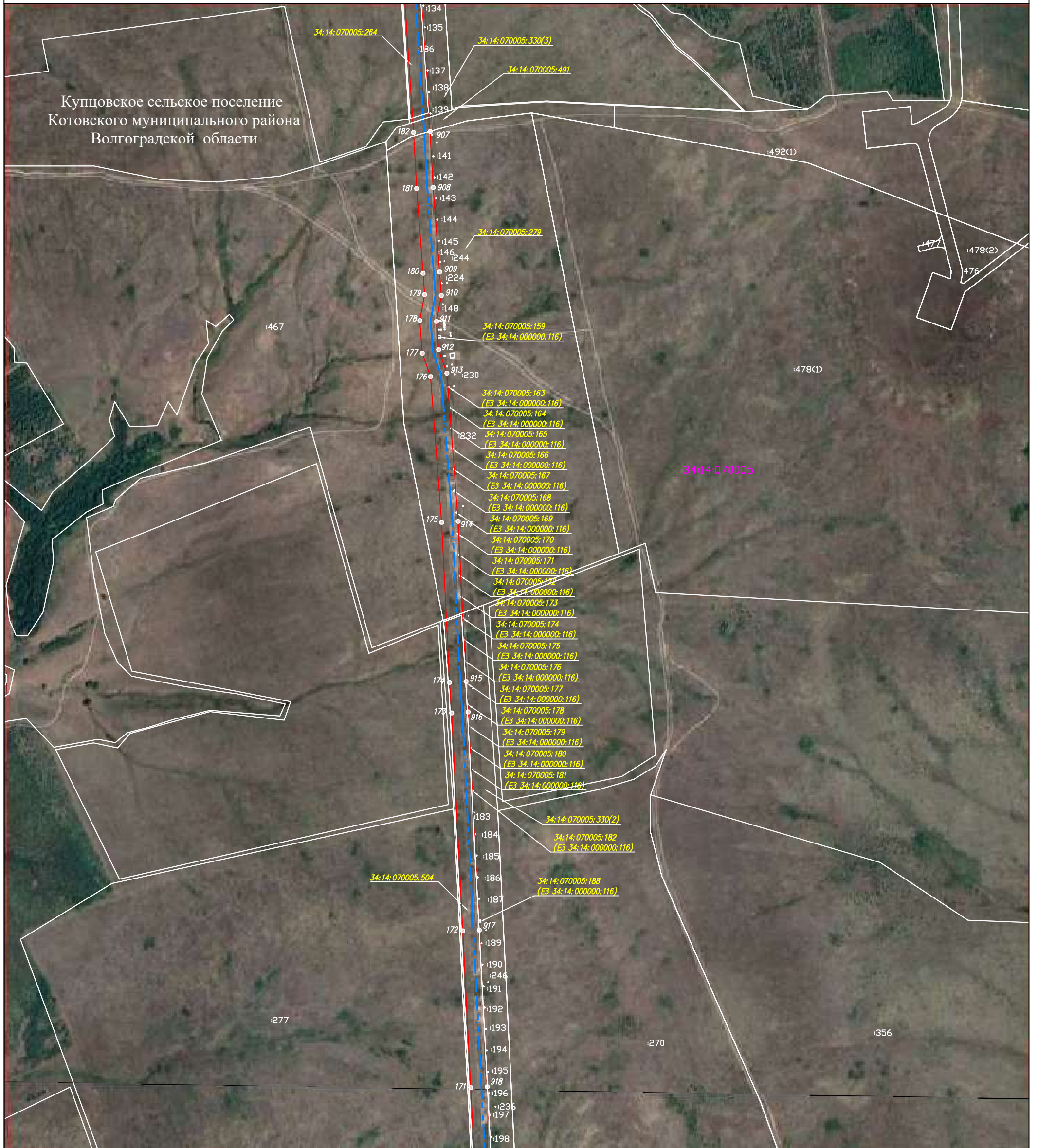


Схема расположения границ публичного сервитута

Купцовское сельское поселение
Котовского муниципального района
Волгоградской области



Масштаб 1:10 000

Система координат: МСК-34, зона 2

Лист 30

Используемые условные знаки и обозначения:

	- проектная граница публичного сервитута
	- граница земельного участка по сведениям ЕГРН
	- граница кадастрового квартала по сведениям ЕГРН
	- граница муниципального образования
	- граница муниципального района
	- проектное местоположение инженерного сооружения
	- существующая часть границы земельного участка, сведения о которой не достаточны для определения ее местоположения
	- номер земельного участка по сведениям ЕГРН в отношении которого испрашивается публичный сервитут
	- номер кадастрового квартала по сведениям ЕГРН
	- номер земельного участка по сведениям ЕГРН
	- обозначение характерных точек границ публичного сервитута

Схема расположения листов

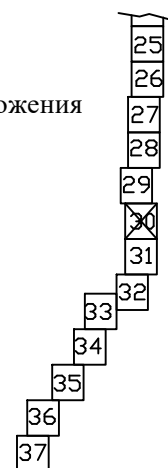
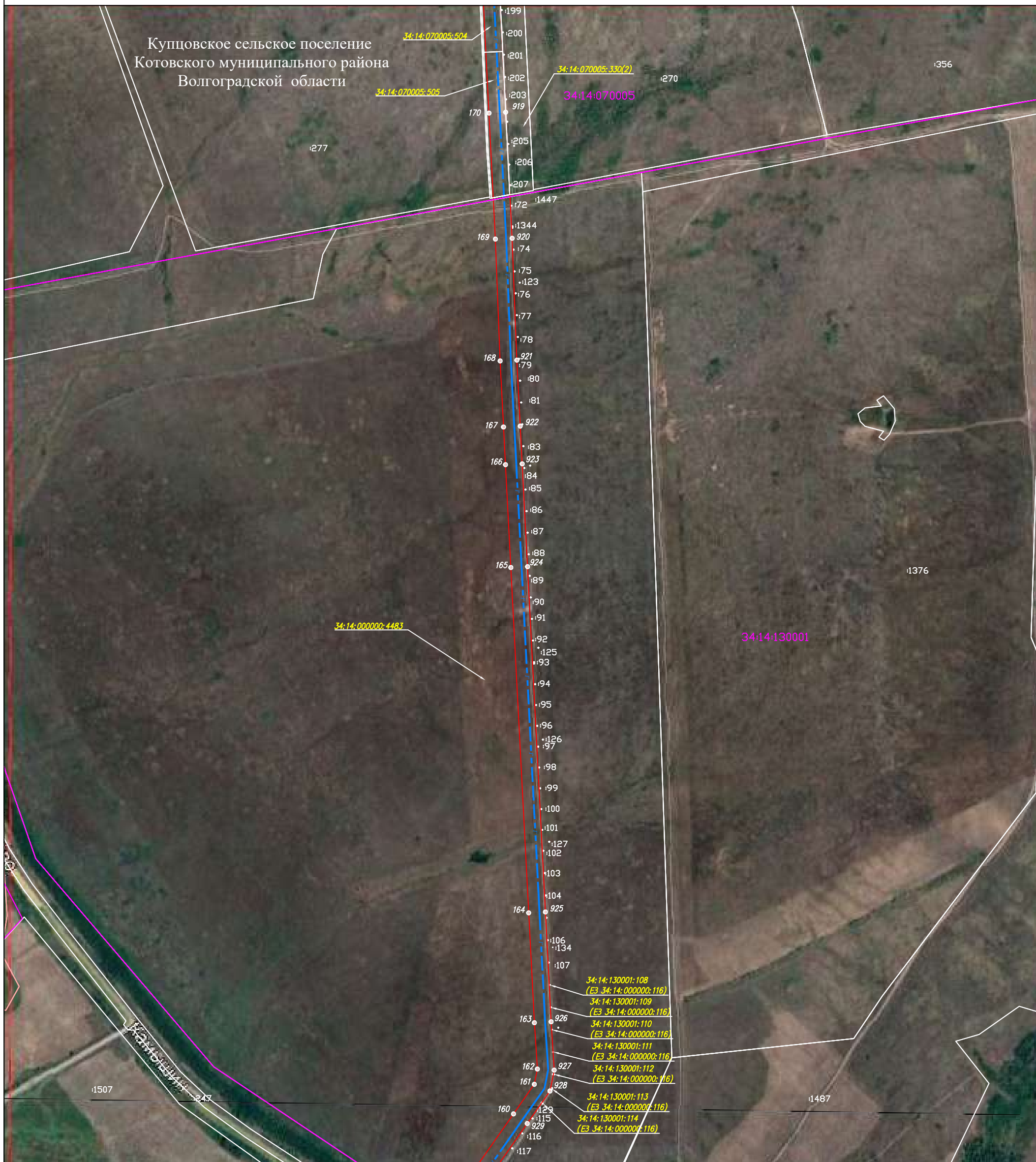


Схема расположения границ публичного сервитута



Используемые условные знаки и обозначения:

Масштаб 1:10 000

Система координат: МСК-34, зона 2









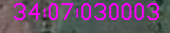


-  - проектная граница публичного сервитута
-  - граница земельного участка по сведениям ЕГРН
-  - граница кадастрового квартала по сведениям ЕГРН
-  - граница муниципального образования
-  - граница муниципального района
-  - проектное местоположение инженерного сооружения
-  - существующая часть границы земельного участка, сведения о которой не достаточны для определения ее местоположения
-  34:07:030003:3337(1) - номер земельного участка по сведениям ЕГРН в отношении которого испрашивается публичный сервитут
-  34:07:030003 - номер кадастрового квартала по сведениям ЕГРН
-  :2611 - номер земельного участка по сведениям ЕГРН
-  - обозначение характерных точек границ публичного сервитута

Схема расположения листов

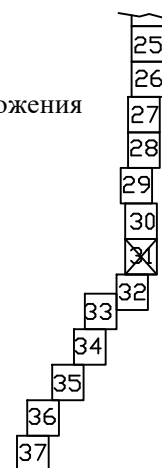
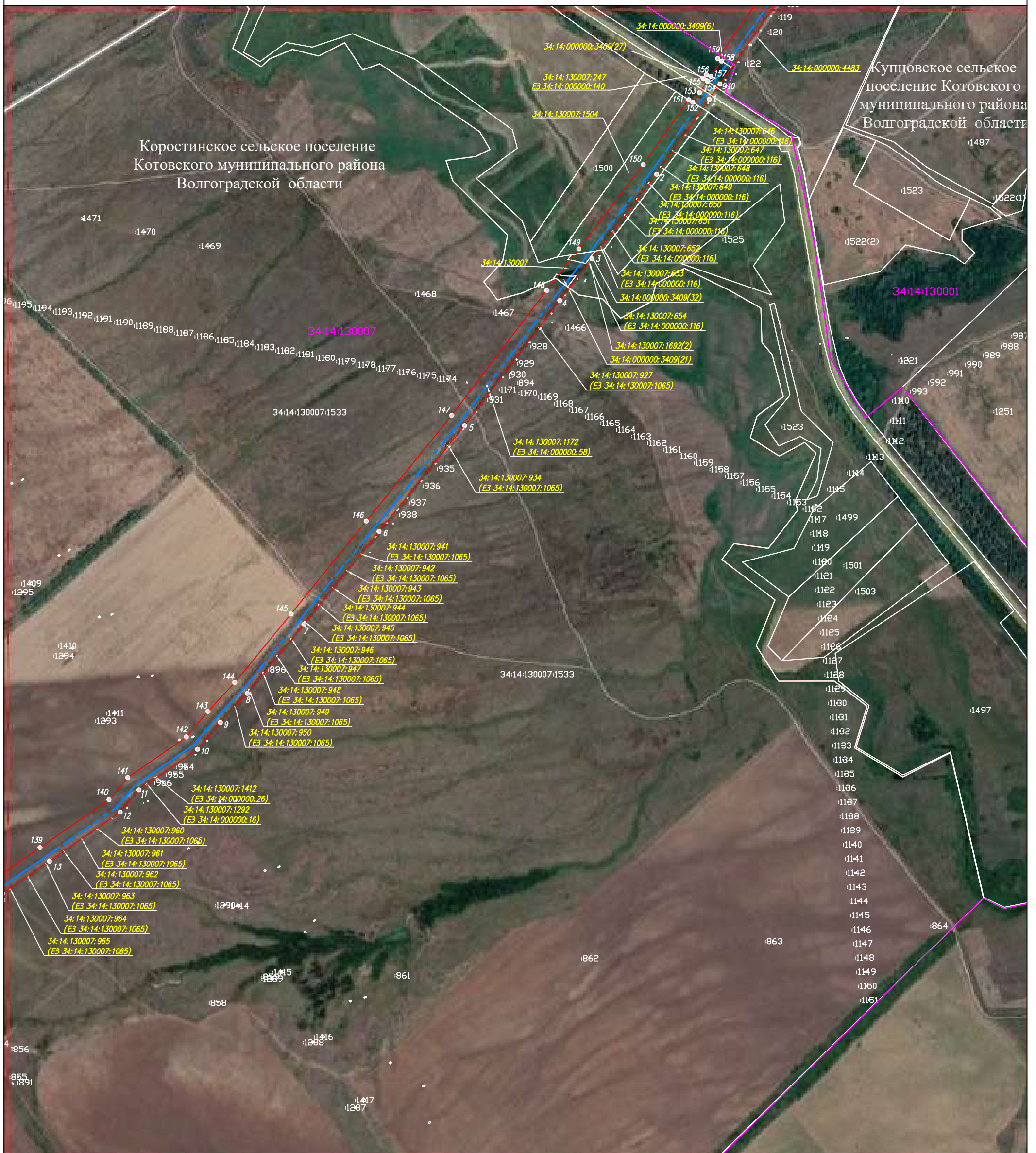


Схема расположения границ публичного сервитута



Масштаб 1:10 000

Система координат: МСК-34, зона 2

Используемые условные знаки и обозначения:









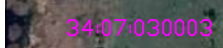


-  - проектная граница публичного сервитута
-  - граница земельного участка по сведениям ЕГРН
-  - граница кадастрового квартала по сведениям ЕГРН
-  - граница муниципального образования
-  - граница муниципального района
-  - проектное местоположение инженерного сооружения
-  - существующая часть границы земельного участка, сведения о которой не достаточны для определения ее местоположения
-  34:07:030003:3337(1) - номер земельного участка по сведениям ЕГРН в отношении которого испрашивается публичный сервитут
-  34:07:030003 - номер кадастрового квартала по сведениям ЕГРН
-  :2611 - номер земельного участка по сведениям ЕГРН
-  - обозначение характерных точек границ публичного сервитута

Схема расположения листов

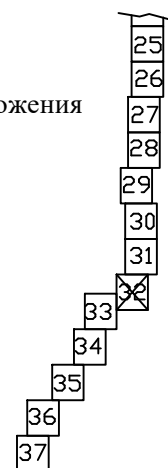


Схема расположения границ публичного сервитута



Масштаб 1:10 000

Система координат: МСК-34, зона 2

Лист 33

Используемые условные знаки и обозначения:






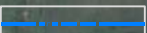


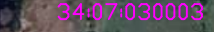


-  - проектная граница публичного сервитута
-  - граница земельного участка по сведениям ЕГРН
-  - граница кадастрового квартала по сведениям ЕГРН
-  - граница муниципального образования
-  - граница муниципального района
-  - проектное местоположение инженерного сооружения
-  - существующая часть границы земельного участка, сведения о которой не достаточны для определения ее местоположения
-  34:07:030003:3337(1) - номер земельного участка по сведениям ЕГРН в отношении которого испрашивается публичный сервитут
-  34:07:030003 - номер кадастрового квартала по сведениям ЕГРН
-  :2611 - номер земельного участка по сведениям ЕГРН
-  1 - обозначение характерных точек границ публичного сервитута

Схема расположения листов

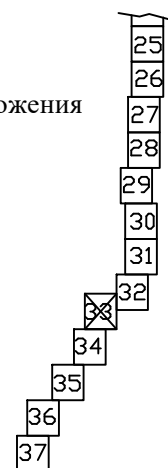


Схема расположения границ публичного сервитута

Коростинское сельское поселение
Котовского муниципального района
Волгоградской области



Масштаб 1:10 000

Система координат: МСК-34, зона 2

Лист 34

Используемые условные знаки и обозначения:

	- проектная граница публичного сервитута
	- граница земельного участка по сведениям ЕГРН
	- граница кадастрового квартала по сведениям ЕГРН
	- граница муниципального образования
	- граница муниципального района
	- проектное местоположение инженерного сооружения
	- существующая часть границы земельного участка, сведения о которой не достаточны для определения ее местоположения
	- номер земельного участка по сведениям ЕГРН в отношении которого испрашивается публичный сервитут
	- номер кадастрового квартала по сведениям ЕГРН
	- номер земельного участка по сведениям ЕГРН
	- обозначение характерных точек границ публичного сервитута

Схема расположения листов

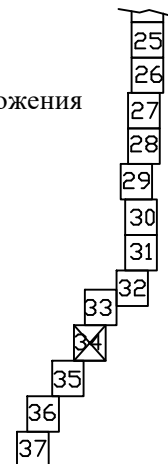
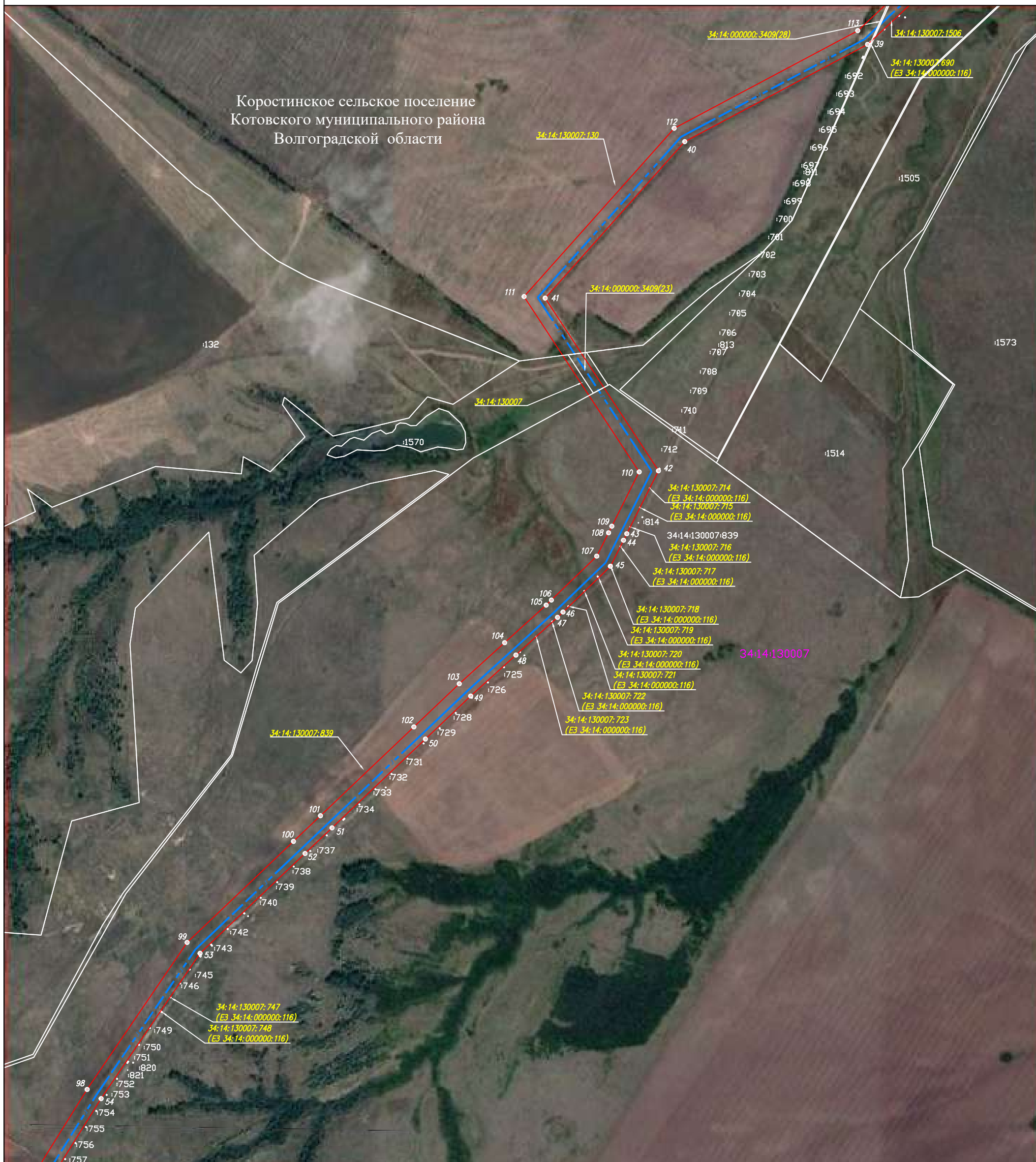


Схема расположения границ публичного сервитута

Коростинское сельское поселение
Котовского муниципального района
Волгоградской области



Используемые условные знаки и обозначения:

Масштаб 1:10 000

Система координат: МСК-34, зона 2

Лист 35

	- проектная граница публичного сервитута
	- граница земельного участка по сведениям ЕГРН
	- граница кадастрового квартала по сведениям ЕГРН
	- граница муниципального образования
	- граница муниципального района
	- проектное местоположение инженерного сооружения
	- существующая часть границы земельного участка, сведения о которой не достаточны для определения ее местоположения
	- номер земельного участка по сведениям ЕГРН в отношении которого испрашивается публичный сервитут
	- номер кадастрового квартала по сведениям ЕГРН
	- номер земельного участка по сведениям ЕГРН
	- обозначение характерных точек границ публичного сервитута

Схема расположения листов

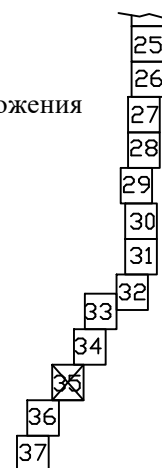
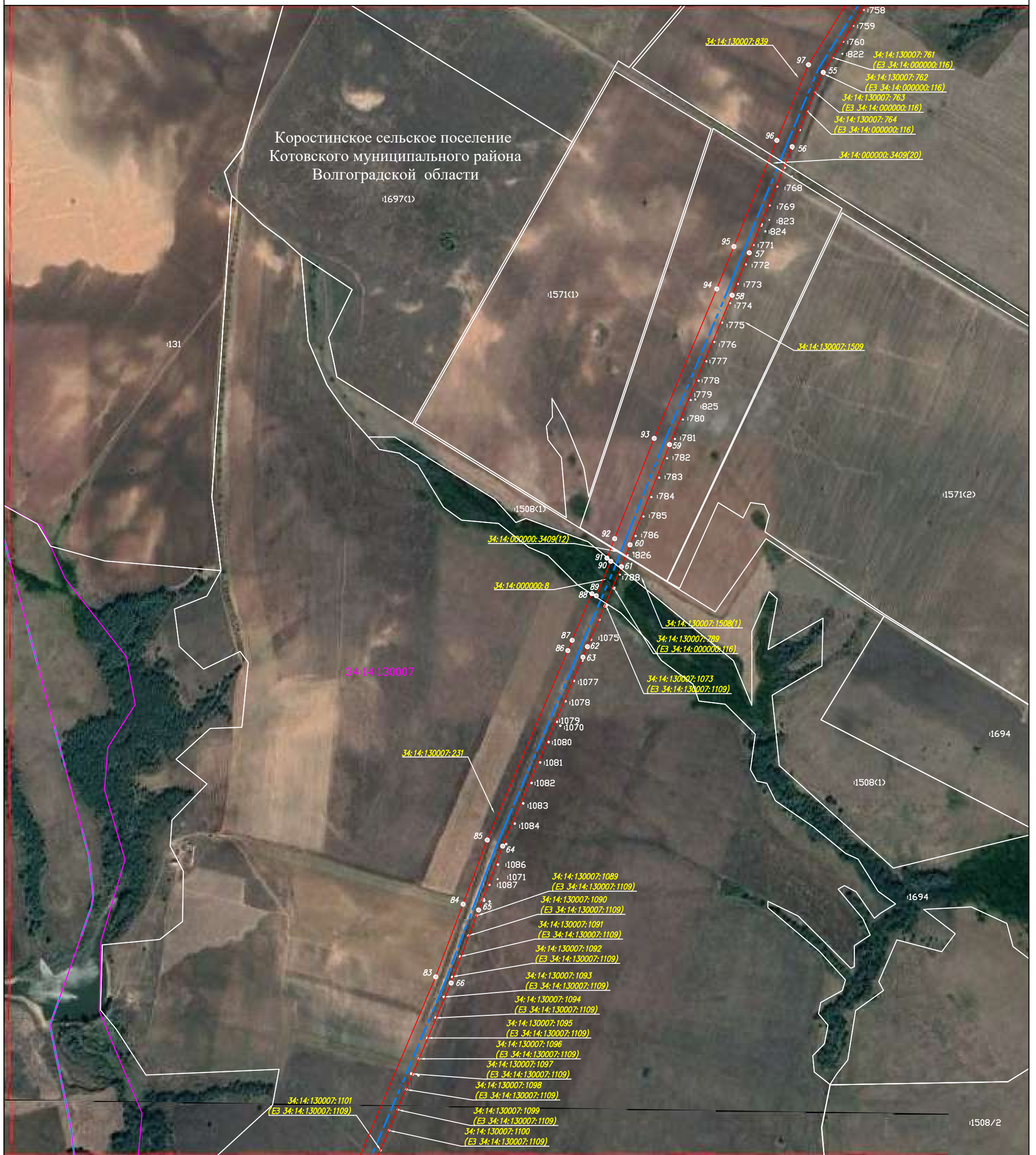


Схема расположения границ публичного сервитута



Коростинское сельское поселение
Котовского муниципального района
Волгоградской области

Масштаб 1:10 000

Система координат: МСК-34, зона 2

Лист 36

Используемые условные знаки и обозначения:

	- проектная граница публичного сервитута
	- граница земельного участка по сведениям ЕГРН
	- граница кадастрового квартала по сведениям ЕГРН
	- граница муниципального образования
	- граница муниципального района
	- проектное местоположение инженерного сооружения
	- существующая часть границы земельного участка, сведения о которой не достаточны для определения ее местоположения
	- номер земельного участка по сведениям ЕГРН в отношении которого испрашивается публичный сервитут
	- номер кадастрового квартала по сведениям ЕГРН
	- номер земельного участка по сведениям ЕГРН
	- обозначение характерных точек границ публичного сервитута

Схема расположения листов

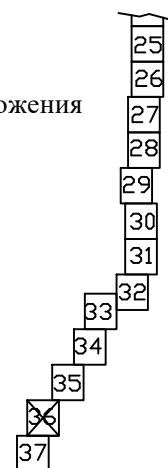
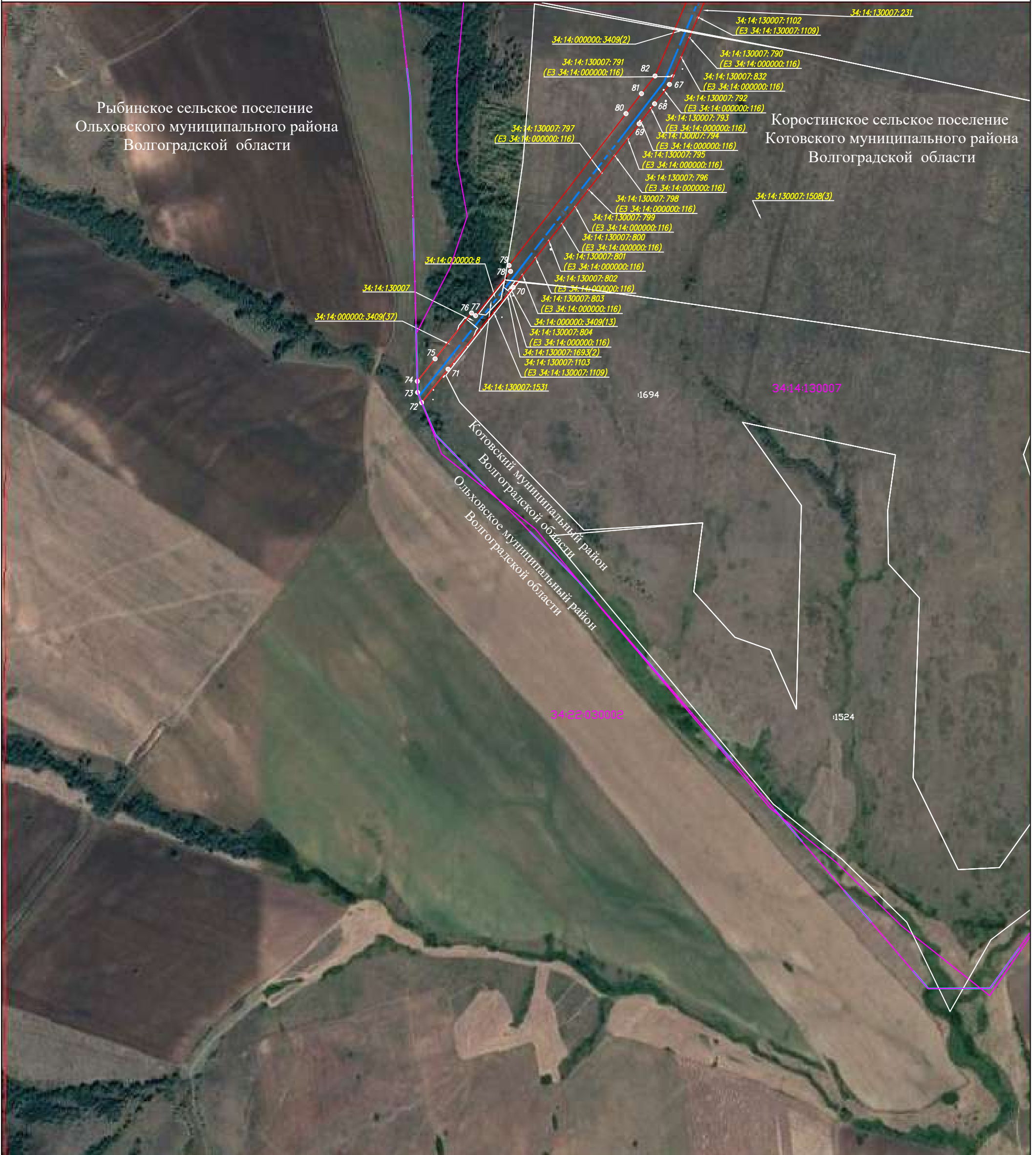


Схема расположения границ публичного сервитута



Используемые условные знаки и обозначения:

Масштаб 1:10 000

Система координат: МСК-34, зона 2









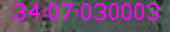


-  - проектная граница публичного сервитута
-  - граница земельного участка по сведениям ЕГРН
-  - граница кадастрового квартала по сведениям ЕГРН
-  - граница муниципального образования
-  - граница муниципального района
-  - проектное местоположение инженерного сооружения
-  - существующая часть границы земельного участка, сведения о которой не достаточны для определения ее местоположения
-  34:07:030003:3337(1) - номер земельного участка по сведениям ЕГРН в отношении которого испрашивается публичный сервитут
-  34:07:030003 - номер кадастрового квартала по сведениям ЕГРН
-  :2611 - номер земельного участка по сведениям ЕГРН
-  1 - обозначение характерных точек границ публичного сервитута

Схема расположения листов

